

ROADTRIP-ABENTEUER

DRIVE

THE

DREAM

ROADTRIPS-GUIDE

WESTERN
AUSTRALIA

WALKING ON A DREAM

📍 KENNEDY RANGE NATIONAL PARK, GASCOYNE MURCHISON

KALENDER DER NATUR

Westaustralien bietet eine Reihe spektakulärer Naturerlebnisse und Sehenswürdigkeiten, von denen viele nur an einer Handvoll Orte auf der Erde zu finden sind. Zu bestimmten Zeiten oder Jahreszeiten bieten sie Reisenden einmalige Gelegenheiten, um die Natur des Bundesstaates von ihrer besten Seite zu erleben.

Wildlife highlights calendar

■ SOUTH WEST ■ CORAL COAST ■ NORTH WEST ■ PERTH ■ GOLDEN OUTBACK ■ STATEWIDE

Whale sharks			MAR	APR	MAY	JUN	JUL	AUG				
Orcas (killer whales)	JAN	FEB	MAR	APR								
Humpback, southern right, and blue whales					MAY	JUN	JUL	AUG	SEP	OCT	NOV	DEC
						JUN	JUL	AUG	SEP	OCT	NOV	
			MAR	APR	MAY				SEP	OCT	NOV	DEC
Manta rays	JAN	FEB	MAR	APR	MAY	JUN	JUL	AUG	SEP	OCT	NOV	DEC
	JAN	FEB	MAR	APR	MAY	JUN	JUL	AUG	SEP	OCT	NOV	DEC
						JUN	JUL	AUG				
Dugongs	JAN	FEB	MAR	APR	MAY	JUN	JUL	AUG	SEP	OCT	NOV	DEC
	JAN	FEB	MAR	APR	MAY	JUN	JUL	AUG	SEP	OCT	NOV	DEC
Dolphins	JAN	FEB	MAR	APR	MAY	JUN	JUL	AUG	SEP	OCT	NOV	DEC
Seals and sea lions	JAN	FEB	MAR	APR	MAY	JUN	JUL	AUG	SEP	OCT	NOV	DEC
	JAN	FEB	MAR	APR	MAY	JUN	JUL	AUG	SEP	OCT	NOV	DEC
	JAN	FEB	MAR	APR	MAY	JUN	JUL	AUG	SEP	OCT	NOV	DEC
	JAN	FEB	MAR	APR	MAY	JUN	JUL	AUG	SEP	OCT	NOV	DEC
Sea turtle nesting / hatchlings	JAN	FEB	MAR									DEC
	JAN	FEB	MAR							OCT	NOV	DEC
Emus	JAN	FEB	MAR	APR	MAY	JUN	JUL	AUG	SEP	OCT	NOV	DEC
Kangaroos	JAN	FEB	MAR	APR	MAY	JUN	JUL	AUG	SEP	OCT	NOV	DEC
Quokkas	JAN	FEB	MAR	APR	MAY	JUN	JUL	AUG	SEP	OCT	NOV	DEC
Numbats	JAN	FEB	MAR	APR	MAY	JUN	JUL	AUG	SEP	OCT	NOV	DEC
Freshwater and estuarine crocodiles	JAN	FEB	MAR	APR	MAY	JUN	JUL	AUG	SEP	OCT	NOV	DEC

Natural phenomena calendar

Wildflowers					JUN	JUL	AUG	SEP				
						JUL	AUG	SEP	OCT			
					JUN	JUL	AUG	SEP	OCT	NOV		
								SEP	OCT	NOV		
Horizontal Falls (boat trip)			APR	MAY	JUN	JUL	AUG	SEP	OCT			
Staircase to the Moon			MAR	APR	MAY	JUN	JUL	AUG	SEP	OCT	NOV	
Coral spawning			MAR	APR								
Waterfalls	FEB	MAR	APR	MAY	JUN							
					JUN	JUL	AUG					
Pink Lakes	FEB	MAR	APR	MAY	JUN	JUL	AUG	SEP	OCT	NOV	DEC	
	FEB	MAR	APR	MAY	JUN	JUL	AUG	SEP	OCT	NOV	DEC	

ANERKENNUNG DES LANDES

Tourism Western Australia erkennt die Aboriginal People als die traditionellen Bewohner Westaustraliens an und zollt den Ältesten der Vergangenheit und Gegenwart Respekt. Wir würdigen die Vielfalt der Ureinwohner Westaustraliens und respektieren ihre dauerhafte Verbundenheit mit dem Land, der Kultur und der Gemeinschaft. Nur durch den unschätzbaren Beitrag, den die Völker der First Nations über viele Generationen hinweg geleistet haben, konnte sich Westaustralien zu einem der beliebtesten Reiseziele unserer Zeit entwickeln.

DRIVE THE DREAM:

Karte von Westaustralien	4
"Must Visit" Highlights	5 - 7

KURZTRIPS

Kurztrips ab Perth	8 - 9
Kurztrips ab Broome	10 - 11
Kurztrips ab Exmouth	12 - 13

TOUREN VON WENIGER ALS EINER WOCHEN

Ardi Cultural Drive	14
Public Silo Trail	15
Western Gorges Loop	16
Great Southern Drive	17
Great Ocean Drive	18
Cape to Cape: Natur und Luxus	19
South West Nature and Wine Drive	20 - 23
Beach to Bush Mandurah Drive	24 - 25
Swan Valley to Perth Hills Day Trip	26 - 27

TOUREN VON MEHR ALS EINER WOCHEN

Golden Quest Discovery Trail	28 - 31
Great Kimberley Inland Track	32
Indian Ocean Drive	33
Wool Wagon Pathway	34

TOUREN VON MEHR ALS ZWEI WOCHEN

Warlu Way	35
South West Edge	36 - 39
Coral Coast Highway	40 - 43
Kimberley Wilderness Loop	44 - 47
Gibb River Road	48 - 51

TRAILS und TRACKS

Wildblumen-Trails	52 - 53
Everlastings Trail und Pilbara Trail	54
Cape Range Trail und Northern Explorer Trail	55
Perth Trail und Jarrahland Trail	56
Southern Wonders Trail und Wheatbelt Way	57
Wander-Tracks	58 - 59

ABSEITS DER STRASSE

Outback Station Stays	60 - 61
Camping With Custodians	62 - 63
Gut zu wissen	64 - 67

📍 CAPE LE GRAND NATIONAL PARK, ESPERANCE | MANDOOVERNUP

"MUST VISIT" HIGHLIGHTS IN WESTAUSTRALIEN

MAGISCHER ORTE UND TRAUMHAFTER ERLEBNISSE. ENTDECKEN SIE 16 HIGHLIGHTS, DIE SIE AUF IHRER TRAUMREISE NICHT VERPASSEN SOLLTEN.



1. PERTH

Perth (Boorloo), am Indischen Ozean gelegen, vereint 19 Sandstrände, den Kings Park and Botanic Garden (Kaarta Koomba), den Swan River (Derbarl Yerrigan) und ein pulsierendes Nachtleben. Es ist die sonnigste Hauptstadt Australiens, leicht zugänglich und absolut sicher. Es gibt Kunstfestivals, malerische Parks und atemberaubende Strandpromenaden wie den Elizabeth Quay (Gumap).




3. MARGARET RIVER-REGION

Die Region Margaret River verbindet üppige Wildblumen, hohe Wälder und atemberaubende Strände mit Weingütern und Restaurants von Weltklasse. Entspannte Städte mit Galerien, Surfspots und Märkten sind der Ausgangspunkt zu mehr als 200 Weingütern und malerischen Küsten- und Höhlenabenteuern, darunter der Cape to Cape Track.



2. ROTTNEST ISLAND

Rottneest Island (Wadjemup), die Heimat der lächelnden Quokkas, bietet unberührte Strände, klares Wasser und 63 Sandparadiese. Dieses autofreie Paradies ist nur 30 Minuten mit der Fähre von Perth entfernt und bietet Rad- und Wanderwege sowie malerische Aussichten. Die Unterkünfte reichen von Öko-Glamping bis zu historischen Cottages.



4. VALLEY OF THE GIANTS

Entdecken Sie den Valley of the Giants Tree Top Walk im Walpole-Nornalup National Park. Wandern Sie vier Meter über dem Boden zwischen uralten Tingle-Bäumen, beobachten Sie einheimische Vögel und genießen Sie den 600 Meter langen, barrierefreien Fußweg. Steigen Sie durch einen jahrhundertalten Wald zum Ancient Empire Trail hinab.



♀ CAPE LE GRAND NATIONAL PARK, ESPERANCE | MANDOOWERNUP

5. LUCKY BAY, CAPE LE GRAND NATIONAL PARK


Lucky Bay in Esperance (Kepa Kurl) lockt mit dem weißesten Sand Australiens und türkisfarbenem Wasser. Freuen Sie sich auf Rundflüge, Bushwalking im Cape Le Grand National Park (Mandoowernup) und Begegnungen mit Kängurus. Nur 45 Autominuten von Esperance entfernt, ist dieser Ort ideal zum Sonnenbaden, Wandern und zur Walbeobachtung.



♀ LAKE BALLARD, MENZIES

6. LAKE BALLARD

Die weißen Salzflächen von Lake Ballard sind die Heimat von Antony Gormleys Inside Australia, der größten Outdoor-Galerie der Welt. Die 51 schwarzen Stahlskulpturen, die im Abstand von 500 Metern aufgestellt sind, lassen sich am besten am frühen Morgen oder am späten Nachmittag besichtigen. Mit dem Auto von Kalgoorlie (Karlkurla) oder Menzies aus zu erreichen.



♀ CAPE RANGE NATIONAL PARK, EXMOUTH

11. NINGALOO REEF, TEIL DES WELTNATURERBES

Entdecken Sie leuchtende Korallengärten und Meeresbewohner, wie Walhaie und Mantarochen. Tauchen, schnorcheln oder schwimmen Sie in diesem Weltnaturerbe. Es ist 13 Autostunden von Exmouth oder 2 Flugstunden von Perth entfernt. Genießen Sie unberührte Strände und Öko-Touren.



♀ KARIJINI NATIONAL PARK, DIE PILBARA

12. KARIJINI NATIONAL PARK


Erkunden Sie die atemberaubenden Schluchten, Felsbecken und Pfade des Karijini National Park, der wie geschaffen für Abenteurer ist. Er liegt in der Pilbara und ist mit einem zweistündigen Flug von Perth nach Newman oder mit dem Auto von Tom Price aus zu erreichen. Genießen Sie Wildblumen, Wasserfälle und den Blick auf die Sterne in diesem uralten Land.



♀ NAMBUNG NATIONAL PARK, CERVANTES

7. THE PINNACLES, NAMBUNG NATIONAL PARK

Die Pinnacles im Nambung National Park bieten mit ihren bizarren Kalksteintürmen eine einzigartige Landschaft. Knapp 3 Stunden von Perth entfernt, können Sie die Pinnacles per Scenic Drive oder auf einer geführten Tour erkunden. Besuchen Sie das Pinnacles Desert Discovery Centre und erfahren Sie mehr über die Naturgeschichte der Pinnacles.



♀ KALBARRI NATIONAL PARK | WURDIMALU

8. KALBARRI NATIONAL PARK

Der 183.000 Hektar große Kalbarri National Park (Wurdimarlu) bietet dramatische Schluchten und eine Fülle von Wildblumen. Er liegt 6,5 Stunden nördlich von Perth und ist ideal für Bushwalks, Wanderungen und Kanufahren geeignet. Genießen Sie malerische Aussichtspunkte wie den Kalbarri Skywalk (Kaju Yatka), Nature's Window und The Loop oder erkunden Sie den Park auf einer geführten Tour.



♀ ROEBUCK BAY, BROOME | YAWURU NAGULAGUN

13. BROOME

Eine Mischung aus Alt und Neu mit atemberaubenden Landschaften, einer langen Geschichte des Perlentauchens, türkisfarbenem Wasser, roten Ockerfelsen und Kamelritten bei Sonnenuntergang. Erkunden Sie Cable Beach (Walmanyjun), Gantheaume Point (Minyirr), sehen Sie sich uralte Dinosaurier-Fußabdrücke an und erleben Sie Staircase to the Moon (März - November).



♀ DAMPIER-HALBINSEL, DIE KIMBERLEY

14. DAMPIER-HALBINSEL

Entdecken Sie die wilde Schönheit der Dampier-Halbinsel. Nehmen Sie an kulturellen Touren teil, lernen Sie alte Traditionen kennen und lauschen Sie den Geschichten der Aborigines. Von Broome (Rubibi) aus (Allradantrieb erforderlich) können Sie in diesem abgelegenen Paradies Camping an der Küste, die einheimische Tierwelt und das Meer auf abenteuerliche Weise erleben.



♀ HUTT LAGOON, PORT GREGORY

9. HUTT LAGOON, PORT GREGORY


Der Pink Lake von Hutt Lagoon mit seinem rosa, lila und roten Wasser ist ein atemberaubender Anblick auf der Fahrt von Port Gregory nach Kalbarri. Er liegt knapp 6 Stunden von Perth entfernt und ist am besten zur Mittagszeit oder bei Sonnenuntergang zu bewundern. Rundflüge von Geraldton aus bieten einzigartige Perspektiven.



♀ FRANCOIS PERON NATIONAL PARK, SHARK BAY | GATHAAGUDU | GATHAAGUDU

10. SHARK BAY, TEIL DES WELTNATURERBES

Shark Bay in Westaustralien bietet ganzjährig Sonnenschein, Begegnungen mit wilden Delfinen in Monkey Mia und atemberaubende Landschaften wie die Stromatolithen von Hamelin Pool und Shell Beach. Entdecken Sie den Francois Peron National Park, schnorcheln Sie und erleben Sie die vielfältige Unterwasserwelt.



♀ PURNULULU NATIONAL PARK, DIE KIMBERLEY

15. PURNULULU NATIONAL PARK, TEIL DES WELTNATURERBES

Erleben Sie das Abenteuer Ihres Lebens in der Bungle Bungle Range im Purnululu National Park. Bestaunen Sie die schillernden Felsformationen bei einem Rundflug, zelten Sie unter dem Sternenhimmel und erkunden Sie versteckte Schluchten und Wasserlöcher. Erreichbar von Kununurra (Goonoonoorang) aus (Allradantrieb erforderlich).



♀ HORIZONTAL FALLS, TALBOT BAY | GARAAN-NGADDIM

16. HORIZONTAL FALLS

Die Horizontal Falls (Garaan-ngaddim) wurden von Sir David Attenborough als „eines der größten Naturwunder der Welt“ bezeichnet. Erleben Sie die faszinierenden Wasserfälle inmitten des Buccaneer Archipelago per Boot oder Rundflug von Broome oder Derby aus.

♀ KARIJINI NATIONAL PARK, DIE PILBARA

KURZTRIPS AB PERTH

Urbane Lebensart trifft auf die stille Schönheit der Küsten und Kulturwunder

Perth (Boorloo) ist ein Ort, an dem Entspannung und Abenteuer Hand in Hand gehen. Hier treffen urbane Coolness und raue Naturschönheit aufeinander. Entdecken Sie die künstlerische Seite der Stadt im Kultur- und Unterhaltungsviertel und machen Sie einen faszinierenden Spaziergang mit den Aborigines durch den Kings Park and Botanic Garden (Kaarta Koomba), einen der größten innerstädtischen Parks der Welt.

Besuchen Sie die unzähligen Sandstrände entlang der Küste von der Yanchep Lagoon im Norden bis nach Mandurah (Mandjoogoordap) im Süden. Vergessen Sie nicht, Fremantle (Walyalup) zu besuchen, das für seine führende Rolle in der australischen Craft-Beer-Szene bekannt ist. Und dann sind da noch die Weingüter des Swan Valley, die alle nur eine kurze Autofahrt vom Stadtzentrum entfernt liegen.



♀ NORTH BEACH, PERTH



♀ ROTTNEEST ISLAND | WADJEMUP

ROTTNEEST ISLAND


Rottneest Island (Wadjemup) ist ein Urlaubsparadies mit unberührten Stränden, aquamarinblauen Buchten, Rad- und Wanderwegen. Das autofreie Naturschutzgebiet, Heimat der Quokkas, ist nur eine halbe Stunde mit der Fähre vom Festland entfernt und wirkt doch wie eine andere Welt.



♀ FREMANTLE | WALYALUP

FREMANTLE

Entdecken Sie in Fremantle hausgemachte Köstlichkeiten, selbst gebräutes Bier, ausgefallene Boutiquen und eine lebendige Musikszene. Genießen Sie das Straßenbild aus dem 19. Jahrhundert, besuchen Sie die Little Creatures Brauerei oder entdecken Sie versteckte Restaurants und Bars. Nur 20 Kilometer von Perth entfernt können Sie eine Bootsfahrt auf dem Swan River unternehmen und Delfine beobachten.



♀ PERTH HILLS

PERTH HILLS

Nur 44 Kilometer südöstlich liegen bewaldete Täler, Granitfelsen, Obstgärten, Wasserfälle und Wanderwege wie der Bibbulmun Track. Für einen entspannten Besuch können Sie die Weingüter im Bickley Valley erkunden oder in einem wunderschön restaurierten historischen Pub einkehren



♀ SHOALWATER ISLANDS MARINE PARK, ROCKINGHAM

ROCKINGHAM

Nur 46 Kilometer südlich von Perth bietet der Shoalwater Islands Marine Park unberührte Inseln und Riffe. Begegnen Sie Seelöwen, tauchen Sie zu Schiffswracks, schnorcheln Sie und beobachten Sie wilde Delfine. Schwimmen Sie mit Delfinen oder beobachten Sie sie bei einer Bootsfahrt auf den Wellen.



♀ SWAN VALLEY, PERTH

SWAN VALLEY

Westaustraliens älteste Weinregion bietet Weinberge, Galerien, Weinkellereien, Brauereien, Flusswanderwege und frische Produkte. Nur 25 Kilometer von der Stadt entfernt können Sie die Region auf eigene Faust, mit einer geführten Tour, einer Kreuzfahrt auf dem Swan River, einem Kajak, einer Limousine, einem Bus oder einer Pferdekutsche erkunden.



♀ NORTHAM, AVON VALLEY

AVON VALLEY

Die 1831 gegründete und 90 Kilometer nordöstlich von Perth gelegene Region mit Städten wie York, Toodyay und Northam ist ein Juwel des National Trust. Hier gibt es Galerien, Antiquitätenläden, Museen, Bed & Breakfast, gemütliche Pubs und Heißluftballonfahrten (April bis Oktober) über den Avon River.

KURZTRIPS AB BROOME


Entdecken Sie die versteckten Wunder von Broome

Begeben Sie sich von Broome (Rubibi) aus auf atemberaubende Abenteuer in die Wildnis und entdecken Sie die einzigartige Schönheit der Region. Diese faszinierende Region bietet zahlreiche Möglichkeiten, ihre gut gehüteten Schätze zu entdecken – von einer Wanderung mit den Aborigines durch die Mangroven und das Watt der Roebuck Bay bis hin zu einem Rundflug über die Wassermassen der mächtigen Horizontal Falls (Garaan-ngaddim).

Hier haben Sie die Möglichkeit, dem Alltag zu entfliehen und die ausgetretenen Pfade zu verlassen. Steigen Sie hinab in höhlenartige Schluchten und kristallklare Wasserläufe und lassen Sie den aufregenden Tag unter dem Sternenhimmel in einem erstklassigen Resort mit stilvoller Unterkunft und gutem Essen ausklingen.



♀ CABLE BEACH, BROOME | WALMANYJUN



♀ ECO BEACH, BROOME | RUBIBI

ECO BEACH


Das Eco Beach Wilderness Retreat liegt 130 Kilometer südlich von Broome. Genießen Sie das Schwimmen im Ozean, einen Infinity-Pool, Hängematten am Strand, Gourmet-Mittagessen und Mud and Bubbles. Übernachten Sie in Dünenvillen oder Öko-Zelten in der atemberaubenden Kimberley.



♀ JAMES PRICE POINT, BROOME | WALMADANY

JAMES PRICE POINT

Entdecken Sie das azurblaue Wasser und die Küste der Kimberley nur 50 Kilometer nördlich von Broome. Fahren Sie entlang roter Klippen über unberührten weißen Sand, schwimmen Sie im warmen Indischen Ozean und genießen Sie ein friedliches Picknick. Verbringen Sie einen perfekten Tag wie die Einheimischen.



♀ DAMPIER-HALBINSEL, DIE KIMBERLEY

BEAGLE BAY

Beagle Bay, 130 Kilometer nördlich von Broome, ist die Heimat der Nyul Nyul Aborigines auf der Dampier-Halbinsel. Sie ist bekannt für ihre raue Schönheit und die historische Sacred Heart Church, die vom reichen kulturellen Erbe ihrer Bewohner zeugt.



♀ DAMPIER-HALBINSEL, DIE KIMBERLEY

LOMBADINA UND CYGNET BAY

Lombadina, 196 Kilometer nördlich von Broome, bietet Sandstrände, Mangrovenkrabben und Allradtouren. Nur 20 Kilometer entfernt bietet die Cygnet Bay Pearl Farm Perlentouren, Ausblicke auf das Waterfall Reef und ganzjähriges Glamping mit Restaurant und Infinity-Pool.



♀ WILLIE CREEK, DIE KIMBERLEY

WILLIE CREEK PEARLS

Erleben Sie die ganze Welt der Perlen auf einer Tour zur Willie Creek Pearl Farm. Knapp 40 Kilometer nördlich von Broome können Sie bei einer Bootsfahrt auf dem saphirblauen Wasser die Geschichte und Gegenwart der Perlenzucht kennen lernen und Austern der Art Pinctada Maxima in ihrem natürlichen Lebensraum beobachten.



♀ HORIZONTAL FALLS, TALBOT BAY | GARAAN-NGADDIM

HORIZONTAL FALLS

Bestaunen Sie die atemberaubenden Horizontal Falls (Garaan-ngaddim) im Buccaneer Archipelago. Erleben Sie die dramatische Gezeitenströmung durch enge Klippen per Wasserflugzeug, Rundflug, Helikopter oder Bootsfahrt. Unvergessliche Erlebnisse inmitten wunderschöner Inseln.

KURZTRIPS AB EXMOUTH

Ihr Tor zu den Unterwasserwundern und Delikatessen des Ningaloo Reef

Exmouth ist Ihr Tor zum magischen Ningaloo Reef (Nynggulu). Mit einer Länge von 300 Kilometern ist es das größte Saumriff der Erde und bietet eine Fülle einzigartiger Erlebnisse wie das Schwimmen mit Walhaien und das Schnorcheln durch Korallengärten voller tropischer Fische. Auch an der Oberfläche gibt es viele Wunder zu entdecken, wie zum Beispiel außergewöhnliche Brandungen und geschützte Badeplätze.



♀ NINGALOO REEF | NYINGGULU



♀ CAPE RANGE NATIONAL PARK, EXMOUTH

CAPE RANGE NATIONAL PARK

Entdecken Sie 51 Kilometer von Exmouth entfernt atemberaubende Kalksteinfelsen, Canyons und Strände mit türkisfarbenem Wasser. Machen Sie malerische Wanderungen, entdecken Sie die einheimische Tierwelt mit Emus und Kängurus und schnorcheln Sie in der Turquoise Bay und den Oyster Stacks, die für ihr klares Wasser und ihre Korallengärten bekannt sind.



♀ EXMOUTH

CRAFT-BEER IN EXMOUTH


Lassen Sie die Atmosphäre der Szenerie auf sich wirken und genießen Sie Craft-Beer und Live-Musik. In der Stadt lockt die Froth Craft Brewery mit einem herrlichen Biergarten und einer ausgezeichneten Speisekarte. Die Whalebone Brewing Company mit ihrem industriellen Flair serviert stilechte Biere für Freunde und Familie.



♀ NINGALOO REEF | NYINGGULU

SCHILDKRÖTENSCHLUPF


Die Küste von Ningaloo ist ein wichtiges Brutgebiet für Meeresschildkröten. Von Dezember bis März legen Unechte und Echte Karettschildkröten ihre Eier an den Stränden ab. Nehmen Sie an einer Führung teil und beobachten Sie, wie die Jungtiere ins Wasser krabbeln.



♀ NINGALOO REEF | NYINGGULU

WALHAIE UND ABENTEUER AM MEER

Schnorcheln Sie mit den legendären Walhaien von Ningaloo (März bis August), die bis Oktober gesichtet werden können. Entdecken Sie Buckelwale (Juni bis November), Orcas und Delfine. Schwimmen Sie das ganze Jahr über mit Mantarochen in der Coral Bay und erkunden Sie die lebendige Korallen- und Unterwasserwelt.



♀ NINGALOO REEF | NYINGGULU

NINGALOO REEF VON OBEN

Fliegen Sie über das Ningaloo Reef, um die einheimische Tierwelt zu beobachten und die atemberaubende Aussicht auf die zerklüftete Küste mit ihren perlweißen Stränden und dem tiefblauen Wasser zu genießen. Einige Flüge führen Sie auch zu den rostroten Landschaften, wo das Outback auf das Riff trifft.



♀ EXMOUTH

QUADBIKING

Erkunden Sie die Buschpfade, einsamen Strände und felsigen Ebenen von Exmouth mit dem Quadbike. Genießen Sie aufregende Ausflüge von Coral Bay aus. Für dieses Abenteuer sind keine Vorkenntnisse erforderlich.

ARDI CULTURAL DRIVE

📍 Broome, Cable Beach, Cygnet Bay Pearl Farm, Lombadina

Ein Land, in dem der glitzernde Indische Ozean die rostroten Klippen umarmt und in dem sich uralte Geschichten den offenbaren, die zuhören wollen. Willkommen im Land der Yawuru, Bardi und Nyul Nyul, wo Sie in die uralte Kultur der Ureinwohner eintauchen und die faszinierende Küste der wilden und wunderschönen Dampier-Halbinsel erleben können.

📍 START: Broome – ZIEL: Broome
569 km (+196 km zurück)

📅 BESTE REISEZEIT:
Mai – Oktober

🕒 DAUER:
3 – 4 Tage Rundreise

🚗 FAHRZEUGTYP:
mit Allradantrieb (Optionen ohne Allradantrieb über geteerte Straßen)

🏠 LAND DER:
Yawuru, Nyul Nyul, Jabirr Jabirr, Bardi Jawi und Mayala



ETAPPE 1 – 188 KM | BROOME NACH BEAGLE BAY UND MERCEDES COVE

- Besichtigen Sie die Sacred Heart Church
- Mercedes Cove Coastal Retreat
- Aborigine-Erlebnisse zur Kultur der Ureinwohner
- Beobachten Sie wandernde Wale (Juni bis September)

ETAPPE 2 – 100 KM | MERCEDES COVE ZUR CYGNET BAY PEARL FARM

- Besuchen Sie Pender Bay
- Entdecken Sie Cape Leveque
- Cygnet Bay Pearl Farm und Waterfall Reef
- Tour durch das Buccaneer Archipelago mit dem Boot

ETAPPE 3 – 23 KM | CYGNET BAY PEARL FARM NACH LOMBADINA

- Tour durch die Ardyaloon Hatchery
- Aborigine-Erlebnisse zur Kultur der Ureinwohner
- Angeln und Krabbenfischen
- Zelten auf einem der Custodians-Campingplätze

ETAPPE 4 – 196 KM | LOMBADINA NACH BROOME

- Genießen Sie die Schönheit von Cable Beach (Walmanyjun)
- Sehen Sie sich einen Outdoor-Film bei Sun Pictures an

Scannen Sie den QR-Code, um eine detaillierte Reiseroute der Etappen und eine Karte zu erhalten.



📍 DAMPIER-HALBINSEL, DIE KIMBERLEY

PUBLIC SILO TRAIL

📍 Perth, Northam, Merredin, Katanning, Albany

Australiens Silo-Wandmalereien begannen 2015 in Westaustralien und verwandelten langweilige Betonsilos in lebendige Kunstwerke. Die bunten Giganten stehen inmitten goldener Felder und symbolisieren den Geist und die Gemeinschaft des Wheatbelt. Sie zeigen, wie wichtig der Ort und die Verbindung zum Land sind.

📍 START: Perth – ZIEL: Perth
1.588 km

📅 BESTE REISEZEIT:
Ganzjährig

🕒 DAUER:
4 Tage Rundreise

🚗 FAHRZEUGTYP: ohne Allradantrieb

🏠 LAND DER:
Wongatha und Kookynie



ETAPPE 1 – 280 KM | PERTH NACH NORTHAM UND MERREDIN

- Bestaunen Sie die riesigen Silo-Wandmalereien und erleben Sie eine Fahrt mit dem Heißluftballon
- Fahren Sie auf dem Great Eastern Highway nach Northam und erkunden Sie die historischen Gebäude der Fitzgerald Street
- Sehen Sie sich die Silo-Wandmalereien bei Northam und Merredin an

ETAPPE 2 – 475 KM | MERREDIN NACH KATANNING, PINGRUP UND NEWDEGATE

- Leuchtende Wandmalereien im farbenfrohen Katanning.
- Salmon Gums und Salzseen
- Besuchen Sie die Silo-Wandmalereien in Pingrup und Newdegate
- Abstecher auf den skurrilen Tin Horse Highway bei Kulin

📍 MERREDIN, WHEATBELT

ETAPPE 3 – 426 KM | NEWDEGATE NACH RAVENSTHORPE UND ALBANY

- Besuchen Sie das ausgezeichnete National Anzac Centre
- Fahren Sie zum Fitzgerald River National Park
- Sehen Sie sich den außergewöhnlichen Wave Rock in Hyden an
- Beobachten Sie Wale (Mai bis August)

ETAPPE 4 – 417 KM | ALBANY NACH PERTH

- Besuchen Sie die Weingüter und Hofläden von Mount Barker
- Halten Sie am Kodja Place in Kojonup, um die Geschichte und Kultur des Wheatbelt kennenzulernen
- Entdecken Sie die Outback-Stadt Williams

Scannen Sie den QR-Code, um eine detaillierte Reiseroute der Etappen und eine Karte zu erhalten.



WESTERN GORGES LOOP

📍 Broome, Derby, Fitzroy Crossing

Erkunden Sie die Kimberley-Region, wo 350 Millionen Jahre alte Höhlen und Schluchten auf Sie warten. Erleben Sie die legendären, extrem hohen Springfluten und vermeiden Sie die Regenzeit, indem Sie zwischen Mai und Oktober kommen. Entdecken Sie die atemberaubende Landschaft, die uralte Erdgeschichte und die reiche Vergangenheit dieser faszinierenden Region, die perfekt für Abenteuer und Entdeckungen ist.



START: Broome – ZIEL: Broome
1.162 km



BESTE REISEZEIT:
Mai – Oktober



DAUER:
4 – 5 Tage Rundreise



FAHRZEUGTYP: mit Allradantrieb, ohne Allradantrieb



LAND DER:
Yawuru, Nyikina, Warrwa, Bunuba und Gooniyandi



ETAPPE 1 – 221 KM | BROOME NACH DERBY

- Besuchen Sie Derby, das für seine Boab-Bäume und die gewaltigen Gezeitenbewegungen bekannt ist
- Entdecken Sie den Boab Prison Tree, das Mowanjum Art Centre und das Museum
- Entdecken Sie die Sculptures on the Marsh

ETAPPE 2 – 295 KM | DERBY NACH WINDJANA GORGE UND FITZROY CROSSING (ALLRADANTRIEB ERFORDERLICH)

- Decken Sie sich mit Proviant ein, bevor Sie auf der Gibb River Road zur Windjana Gorge (Bandilngan) fahren
- Wandern Sie auf dem Windjana Trail und bewundern Sie die einheimische Tierwelt und die 100 Meter hohen Riffhänge
- Erkunden Sie das Höhlensystem von Tunnel Creek (Dimalurru) mit Fledermäusen, Krokodilen und Bunuba-Felskunst
- Campen Sie in der Windjana Gorge oder fahren Sie weiter nach Fitzroy Crossing, wo es noch mehr Möglichkeiten gibt

📍 DIMALURRU (TUNNEL CREEK) NATIONAL PARK, DIE KIMBERLEY

ETAPPE 3 – 40 KM | FITZROY CROSSING NACH GEIKIE GORGE

- Fahren Sie 20 Kilometer nach Norden zum Geikie Gorge National Park (Danggu)
- Entdecken Sie uralte Fossilien, die einheimische Tierwelt und Krokodile in der 30 m tiefen Schlucht
- Rückkehr nach Fitzroy Crossing zum Essen und Ausruhen

ETAPPE 4 – 587 KM | FITZROY CROSSING UND MIMBI CAVES NACH BROOME

- Fitzroy Crossing, eine der ältesten Stätten Australiens, mit der Gooniyandi-Felskunst
- Fahren Sie 90 km zu den Mimbi Caves (Jarlarloo Riwi) für eine von Aborigines geführte Tour
- Rückkehr nach Broome (Rubibi) oder weiter nach Kununurra (Goonoonoorang)

Scannen Sie den QR-Code, um eine detaillierte Reiseroute der Etappen und eine Karte zu erhalten.



GREAT SOUTHERN DRIVE

📍 Perth, Mount Barker, Albany, Denmark

Lassen Sie die Seele baumeln und begeben Sie sich auf eine epische, viertägige Reise durch die Great Southern Weinregion. Die Tage beginnen und enden am Ozean und führen Sie zu Weingütern, kulinarischen Veranstaltungen und Weinfesten, durch hoch aufragende Wälder und Landschaften voller Wildblumen.



START: Perth – ZIEL: Perth
918 km



BESTE REISEZEIT:
Ganzjährig



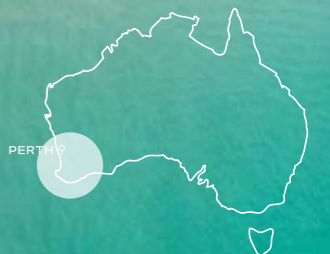
DAUER:
3 – 4 Tage Rundreise



FAHRZEUGTYP: ohne Allradantrieb



LAND DER:
Wadjuk und Menang



ETAPPE 1 – 368 KM | PERTH NACH MOUNT BARKER

- Genießen Sie Zwischenstopps in Weingütern und ein langes Mittagessen mit Panoramablick auf die Weinberge
- Erkunden Sie die Great Southern Weinregion
- Besuchen Sie Highlights wie den Granite Skywalk und den Stirling Range National Park (Koi Kyeunuruff)

ETAPPE 2 – 75 KM | MOUNT BARKER NACH ALBANY

- Erkunden Sie den Granite Skywalk im Porongurup National Park und die Vogelwelt
- Fahren Sie nach Albany (Kinjarling) und besuchen Sie das National ANZAC Centre
- Besuchen Sie den Misery Beach, der 2022 zum schönsten Strand Australiens gewählt wurde

📍 TORNDIRRUP NATIONAL PARK, ALBANY

ETAPPE 3 – 54 KM | ALBANY NACH DENMARK

- Fahren Sie westlich nach Denmark, wo die südlichen Wälder auf das Meer treffen
- Erkunden Sie den Scotsdale Tourist Drive mit seinen Weinen, Kunst und Produkten aus der Region
- Besuchen Sie Greens Pool und Elephant Rocks, um riesige Granitblöcke zu sehen

ETAPPE 4 – 439 KM | DENMARK NACH PERTH

- Besuchen Sie die Weingüter und Hofläden von Mount Barker
- Machen Sie Halt am Kodja Place oder in der Stadt Williams, um die Kultur des Wheatbelt zu erleben
- Erkunden Sie Sehenswürdigkeiten in der Nähe wie den Granite Skywalk und die Stirling Range

Scannen Sie den QR-Code, um eine detaillierte Reiseroute der Etappen und eine Karte zu erhalten.



GREAT OCEAN DRIVE

📍 Esperance, West Beach, Blue Haven Beach,
Twilight Beach, Ten Mile Lagune, Eleven Mile Beach

Esperance (Kepa Kurl) bietet einige der schönsten Strände Australiens. Der 40 Kilometer lange Rundweg entlang der Küste bietet atemberaubende Ausblicke auf den Ozean und lädt zu stundenlangem Schnorcheln, Surfen und Schwimmen ein. Erleben Sie einen der bezauberndsten Küstenabschnitte, den Sie je gesehen haben.

📍 START: Esperance – ZIEL: Esperance
37 km

📅 BESTE REISEZEIT:
Ganzjährig

🕒 DAUER:
1 – 2 Tage Rundreise

🚗 FAHRZEUGTYP: ohne Allradantrieb

🌊 LAND DER:
Wudjari



ETAPPE 1 – 13 KM | ESPERANCE NACH OBSERVATORY POINT

- Starten Sie auf den Great Ocean Drive und halten Sie unterwegs an unberührten Stränden
- Bestaunen Sie die Granitfelsen und -formationen
- Besuchen Sie den Observatory Point mit Blick auf die Esperance Bay und Twilight Beach
- Beobachten Sie Delfine, wandernde Wale und Lachsschwärme (Dezember – Februar)

ETAPPE 2 – 5 KM | OBSERVATORY POINT NACH TEN MILE LAGUNE

- Esperance (Kepa Kurl) ist ein Kalksteinriff mit geschützten Bademöglichkeiten
- Besuchen Sie den Twilight Beach zum entspannten Schwimmen oder Schnorcheln
- Diese Etappe führt Sie am Nine Mile Beach und der Ten Mile Lagune vorbei
- Halten Sie inmitten der reichhaltigen Unterwasserwelt nach Fetzenfischen Ausschau

ETAPPE 3 – 19 KM | TEN MILE LAGUNE NACH ESPERANCE

- Der Great Ocean Drive biegt nach dem Eleven Mile Beach für einen kurzen Abstecher ins Landesinnere ab
- Erkunden Sie das Museum Village mit Galerien, Kunsthandwerk und historischen Gebäuden

Scannen Sie den QR-Code, um eine detaillierte Reiseroute der Etappen und eine Karte zu erhalten.



📍 ESPERANCE | KEPA KURL

CAPE TO CAPE: NATUR UND LUXUS

📍 Busselton, Margaret River, Dunsborough, Yallingup,
Cowaramup, Augusta

Die Margaret River-Region bietet eine einzigartige Mischung aus hohen Wäldern, farnefrohen Wildblumen, duftendem Buschland, hellen Sandstränden, alten Weingütern und kulinarischen Erlebnissen der Extraklasse. Der Cape to Cape Track, ein 135 Kilometer langer Wanderweg, bietet eine ständig wechselnde Kulisse und krönt diese atemberaubende Region.

📍 START: Margaret River – ZIEL: Margaret River
936 km

📅 BESTE REISEZEIT:
Ganzjährig

🕒 DAUER:
3 Tage Rundreise

🚗 FAHRZEUGTYP: ohne Allradantrieb

🌊 LAND DER:
Wadjuk, Wardandi und Bibbulmun

🌸 WILDBLUMENSAISON:
September bis November



ETAPPE 1 | SÜDLICHE MARGARET RIVER-REGION

- Erkunden Sie Margaret River und fahren Sie weiter in Richtung Süden durch den üppigen Margarets Forest
- Besuchen Sie die Kalksteinhöhlen: Jewel, Lake oder Mammoth Cave
- Beobachten Sie die berühmten Rochen in der Hamelin Bay und besuchen Sie einzigartige Weingüter
- Genießen Sie die Aussicht vom Cape Leeuwin Lighthouse, wo sich der Südliche und der Indische Ozean treffen

ETAPPE 2 | ZENTRALE MARGARET RIVER-REGION

- Erkunden Sie die berühmten Weingüter und Brauereien im Umkreis von 15 Minuten um die Stadt
- Genießen Sie Wanderungen oder Kanufahren auf dem Margaret River bis zum Surfers Point
- Besuchen Sie Cowaramups skurrile Stadt mit 42 lebensgroßen Kühen aus Glasfaser
- Entspannen Sie sich am friedlichen Gnarabup Beach und in den nahe gelegenen Kunsthandwerksläden

ETAPPE 3 | NÖRDLICHE MARGARET RIVER-REGION

- Genießen Sie frische lokale Produkte und Weinkellereien in Yallingup und Dunsborough
- Entdecken Sie die Ngilgi Cave auf einer kulturellen Tour mit den Ureinwohnern
- Entspannen Sie an Stränden wie Eagle Bay, Meelup und Bunker Bay, wo Sie in der Saison Wale beobachten können
- Spazieren Sie über den Busselton Jetty, den längsten hölzernen Landungssteg der südlichen Hemisphäre

Scannen Sie den QR-Code, um eine detaillierte Reiseroute der Etappen und eine Karte zu erhalten.



📍 BUSSELTON JETTY | UNDALUP

SOUTH WEST NATURE AND WINE DRIVE

📍 Perth (Boorloo), Bunbury, Margaret River, Pemberton, Manjimup

Tauchen Sie ein in die salzige Gischt der Brandung und der hoch aufragenden Wälder, genießen Sie erstklassige Weine und exquisite lokale Produkte, die verlockende Fülle von Land und Meer und machen Sie eine viertägige, 756 Kilometer lange Reise durch eine spektakuläre Landschaft in einer Weinregion von Weltrang.

📍 START: Perth – ZIEL: Perth
756 km

📅 BESTE REISEZEIT:
September – Dezember

🕒 DAUER:
4 – 6 Tage Rundreise

🚗 FAHRZEUGTYP: ohne Allradantrieb

🌿 LAND DER:
Wadjuk, Bindjareb und Wilman

🌸 WILDBLUMENSAISON:
September bis Dezember

📍 EAGLE BAY BEACH, DUNSBOROUGH


SOUTH WEST NATURE AND WINE DRIVE – DIE HIGHLIGHTS



📍 FERGUSON VALLEY

FERGUSON VALLEY


Ferguson Valley, der Garten Eden von Bunbury (Goomburrup), bietet preisgekrönte Weingüter, Boutique-Brauereien, Restaurants sowie Kunst und Kunsthandwerk. Nur 15 Minuten von Bunbury oder 2 Stunden von Perth (Boorloo) entfernt, können Sie Waldpfade erkunden, mehr als 10 Weingüter besuchen oder die über 3.000 Gnome von Gnomesville sehen.



📍 BUNBURY | GOOMBURRUP

BUNBURY DOLPHIN DISCOVERY CENTRE

Das Discovery Centre in der Koombana Bay ist Australiens erste Anlaufstelle für wilde Delfine. Diese gemeinnützige Einrichtung bietet ganzjährig Delfin-Öko-Kreuzfahrten und „Swim with the Dolphins“-Touren (November bis April) an. Im Innenbereich gibt es interaktive Delfinausstellungen und Aquarien.



📍 BUSSELTON JETTY | UNDALUP

BUSSELTON JETTY

Der längste hölzerne Steg der südlichen Hemisphäre führt zum Underwater Observatory. Entdecken Sie Australiens größtes künstliches Riff mit geführten Touren, über 300 Meereslebewesen und einen Unterwasser-Skulpturenpfad mit 13 Kunstwerken. Behindertengerechte Toiletten sind vorhanden.



📍 CAPE TO CAPE TRACK, MARGARET RIVER-REGION

CAPE TO CAPE TRACK

Der Cape to Cape Track in Westaustralien erstreckt sich über 135 Kilometer durch eine atemberaubende Küsten- und Waldlandschaft vom Cape Naturaliste zum Cape Leeuwin. Er ist nur 3 Stunden von Perth entfernt und eignet sich hervorragend für Tagesausflüge oder 5- bis 7-tägige Wanderungen mit kürzeren Varianten oder geführten Touren.



📍 PEMBERTON

ZWEIHUNDERTJÄHRIGER BAUM (BICENTENNIAL TREE)

Besuchen Sie Pemberton mit seinen hoch aufragenden Karri-Wäldern, deren Highlight der 65 Meter hohe Bicentennial Tree ist, der einst ein Feuerausguck war und heute eine lokale Sehenswürdigkeit ist. Erkunden Sie in der Nähe den Warren River Loop Walk-Trail, ideal für Vogelbeobachtungen und Picknicks inmitten der üppigen Umgebung, nur eine kurze Fahrt von Pemberton entfernt.




📍 MANJIMUP

SAISON DER SCHWARZEN TRÜFFEL (JUNI – AUGUST)

Trüffelliebhaber strömen jedes Jahr in die südlichen Wälder Westaustraliens, den wichtigsten Lieferanten von schwarzen Trüffeln. Die Saison dauert von Juni bis August und erreicht ihren Höhepunkt mit dem Truffle Kerffulle Ende Juni. Genießen Sie Touren durch die Obstplantagen, Trüffelverkäufe, Weinproben und Abendessen bei Spitzenköchen in Fonty's Pool.

SOUTH WEST NATURE AND WINE DRIVE – KARTE



SOUTH WEST NATURE AND WINE DRIVE – REISEROUTE

Planen Sie 4 – 6 Tage für den South West Nature and Wine Drive ein, der in die folgenden Etappen unterteilt ist:

ETAPPE 1 – 185 KM | PERTH NACH HARVEY UND BUNBURY

Besuchen Sie die Erntestadt Harvey und probieren Sie Käse, Wein und frische Produkte aus dem Südwesten. Die lebhafteste Hafenstadt Bunbury (Goomup) ist nur 30 Minuten entfernt. Entdecken Sie auf eigene Faust die Kunst-, Wein- und Gourmetwege des Ferguson Valley. Machen Sie eine Mittagspause mit Blick auf die Weinberge oder in einem der Cafés und Restaurants an der Koombana Bay, der Heimat von über 100 Großen Tümmelern. Besuchen Sie das Dolphin Discovery Centre und schwimmen Sie mit wilden Delfinen in ihrer natürlichen Umgebung.

ETAPPE 2 – 113 KM | BUNBURY NACH MARGARET RIVER

Fahren Sie an der Küste entlang, vorbei an Küstenstädten Busselton (Undalup) und Dunsborough (Quedjinup), bevor Sie das letzte Stück bis zum Township Margaret River entlang der Caves Road im Herzen der berühmten Weinregion zurücklegen. Sie haben die Wahl zwischen mehr als 90 Weingütern, erstklassigen Restaurants, Boutique-Brauereien, Galerien, Ladengeschäften für frische Produkte, Kalksteinhöhlen und dem großartigen Cape to Cape Track. Es gibt eine riesige Auswahl an Unterkünften, von luxuriösen Residenzen und privaten Strandhäusern bis hin zu Motels und Campingplätzen.

ETAPPE 3 – 135 KM | MARGARET RIVER NACH PEMBERTON

Fahren Sie tief in das Land der Karri-Bäume, um die alte Stadt Pemberton zu erreichen. Verbringen Sie einen Nachmittag damit, einige der besten Weine aus Westaustralien zu probieren – die perfekte Begleitung zu einer Mahlzeit mit Pembertons feinsten Delikatesse, Marron.

ETAPPE 4 – 323 KM | PEMBERTON UND MANJIMUP NACH PERTH

In Richtung Norden erreichen Sie Manjimup und seine schwarzen Trüffel, die von Spitzenköchen auf der ganzen Welt begehrt sind. Holen Sie sich ein paar Weine und Gaumenfreuden zum Abendessen, bevor Sie sich auf den Weg zurück nach Perth (Boorloo) machen. Unterbrechen Sie Ihre Reise mit Zwischenstopps in den pittoresken Orten Bridgetown, Balingup, Nannup und Westaustraliens Apfelhauptstadt Donnybrook.

Scannen Sie den QR-Code, um eine detaillierte Reiseroute der Etappen und eine Karte zu erhalten.



MANDURAH BEACH TO BUSH DRIVE

📍 Perth, Rockingham,
Mandurah, Dwellingup

Diese Fahrt bietet die perfekte Mischung aus Küste, Wald und Stadt. Mandurah (Mandjoogordap) ist ein idealer Ausgangspunkt für die Erkundung der schönen Region Peel. Die größte Regionalstadt Westaustraliens ist vor allem für ihre ausgedehnten Wasserwege, die verspielten Großen Tümmeler und die entspannte Urlaubsatmosphäre bekannt.

📍 START: Perth – ZIEL: Perth
464 km

📅 BESTE REISEZEIT:
Ganzjährig

🕒 DAUER:
2 – 3 Tage

🚗 FAHRZEUGTYP: ohne Allradantrieb

🌿 LAND DER:
Wadjuk, Bijareb, Bindjareb und Wilman

🌸 WILDBLUMENSAISON:
August bis Oktober

📍 LAKE NAVARINO, WAROONA

START:
PERTH
ROCKINGHAM
MANDURAH
DWELLINGUP

BEACH TO BUSH MANDURAH DRIVE – REISEROUTE

Planen Sie 2 – 3 Tage für den Mandurah Beach to Bush Drive ein, der in folgende Etappen unterteilt ist:

ETAPPE 1 – 81 KM | PERTH NACH MANDURAH ÜBER ROCKINGHAM

Folgen Sie dem Freeway nach Rockingham, wo Sie die Gelegenheit haben, wilde Delfine zu sehen. Tauchen Sie mit ihnen im Ozean oder beobachten Sie diese verspielten Geschöpfe bequem von einer Aussichtsplattform aus. Der Shoalwater Islands Marine Park und die beliebte Insel Penguin Island sind nur eine kurze Fährfahrt entfernt. Mandurah (Mandjoogordap) ist einer der spektakulärsten Orte Australiens für Bootsfahrten, Angeln, Zugvögel und weitere Delfine.

ETAPPE 2 – 67 KM | MANDURAH

Beginnen Sie Ihren Tag früh mit einer Runde Golf auf dem The Cut Golf Course in Port Bouvard. Er liegt hoch in den Dünen direkt am Ozean und bietet von mehr als der Hälfte der 18 Löcher einen Ausblick auf den Indischen Ozean. Ein magisches und skurriles Erlebnis sind die Giants of Mandurah, eine kostenlose Outdoor-Installation des international gefeierten dänischen Künstlers Thomas Dambo. Es gibt nichts Schöneres, als den Tag mit einem köstlichen Festmahl aus Fisch und Meeresfrüchten an Mandurahs belebter Uferpromenade oder einer Kreuzfahrt bei Sonnenuntergang ausklingen zu lassen.

ALTERNATIVE: Fahren Sie von Mandurah direkt in die Margaret River-Region.

ETAPPE 3 – 167 KM | MANDURAH NACH PERTH ÜBER DWELLINGUP

Auf dem Weg zurück nach Perth (Boorloo) sollten Sie die regionalen Brauereien und Winzer besuchen, die eine authentische Auswahl an Apfelweinen, Bieren und Weinen produzieren. Vertreten Sie sich bei einem Bushwalk in der pittoresken Stadt Dwellingup die Beine. Sie können auch mit einer Heritage Rail Journey auf der Hotham Valley Railway in der Zeit zurückreisen. Legen Sie im ruhigen Lane Poole Reserve eine Pause mit einem Picknick ein oder machen Sie eine Tour mit dem Mountainbike. Wenn Sie noch Zeit haben, machen Sie einen Zwischenstopp in den Perth Hills, einem Paradies mit Buschland, Wildblumen (je nach Saison) und Wasserfällen. Sie können sogar einen Teil des 1.000 Kilometer langen Bibbulmun Tracks unter einem Baldachin aus hoch aufragenden Bäumen wandern.

Scannen Sie den QR-Code,
um eine detaillierte
Reiseroute der Etappen
und eine Karte zu erhalten.



SWAN VALLEY TO PERTH HILLS DAY TRIP

📍 Perth, Swan Valley,
Perth Hills

Machen Sie sich von Perth (Boorloo) aus auf den Weg, um das Swan Valley und die Perth Hills zu entdecken. Erkunden Sie Westaustraliens älteste Weinregion, besuchen Sie Galerien, erleben Sie die Natur und bewundern Sie Wildblumen. Diese nahe gelegenen Kleinode bieten ein abwechslungsreiches Abenteuer, das sowohl köstliche Aromen als auch Naturschönheiten zu bieten hat.



START: Perth – ZIEL: Perth
197 km



BESTE REISEZEIT:
Ganzjährig



DAUER:
1 – 2 Tage



FAHRZEUGTYP: ohne Allradantrieb



LAND DER:
Wadjuk



WILDBLUMENSAISON:
September bis Dezember

📍 PERTH HILLS



SWAN VALLEY TO PERTH HILLS DAY TRIP – REISEROUTE

Planen Sie 1 – 2 Tage für den Tagesausflug von Swan Valley nach Perth Hills ein, der in folgende Etappen unterteilt ist:

ETAPPE 1 – 25 KM | PERTH NACH SWAN VALLEY

Beginnen Sie Ihr Abenteuer in Guildford, dem Tor zum Swan Valley, wo der Charme des 19. Jahrhunderts auf moderne Köstlichkeiten trifft. Stöbern Sie in Antiquitätengeschäften, erkunden Sie Galerien oder genießen Sie ein Pint in einem der denkmalgeschützten Pubs. Im Caversham Wildlife Park können Sie australische Tiere, von Koalas bis zu Kängurus, hautnah erleben. Im Swan Valley können Sie auf der Mandoon Estate einheimische Köstlichkeiten genießen, Weine probieren und Bush Tucker kosten. Packen Sie ein leckeres Picknick ein und genießen Sie die malerische Umgebung von Westaustraliens ältester Weinregion.

ETAPPE 2 – 172 KM | SWAN VALLEY NACH PERTH HILLS

Machen Sie sich auf den Weg in die Perth Hills, wo Sie atemberaubende Ausblicke von jedem Hügel aus genießen können. Diese Region der Darling Range ist mit ihren Obstgärten, Weingütern und vielem mehr ein Paradies für Feinschmecker. Genießen Sie einen Gin im Packing Shed, fahren Sie mit dem Traktor durch die Obstplantagen oder essen Sie im Core Cider House zu Mittag. Entdecken Sie Wildblumen, schwimmen Sie an den Serpentine Falls oder wandern Sie auf dem Bibbulmun Track. Besuchen Sie Mundaring Weir und die No. 1 Pump Station oder radeln Sie auf dem 1.000 Kilometer langen Munda Biddi Trail. Schlendern Sie durch den Araluen Botanic Park und bewundern Sie die Sterne vom Perth Observatory aus, bevor Sie in die Stadt zurückkehren.

VERBORGENES JUWEL

SERPENTINE FALLS

Der Serpentine National Park vor den Toren Perths bietet einen malerischen Tagesausflug mit Bushwalking-Pfaden und einer vielfältigen einheimischen Tierwelt. Erkunden Sie die Serpentine Falls, beobachten Sie bis zu 70 Vogelarten und begegnen Sie Kängurus und Wallabies. Genießen Sie nach dem 500 Meter langen Spaziergang zu den Wasserfällen ein Picknick.



📍 SERPENTINE NATIONAL PARK, PERTH HILLS

Scannen Sie den QR-Code,
um eine detaillierte
Reiseroute der Etappen
und eine Karte zu erhalten.



GOLDEN QUEST DISCOVERY TRAIL

Perth, Coolgardie, Kalgoorlie, Menzies,
Kookynie, Leonora, Laverton

Entdecken Sie die Geschichten der Goldfelder Westaustraliens, in denen in den 1890er-Jahren Reichtümer gewonnen und verloren wurden. Auch heute noch ist der Kalgoorlie-Distrikt (Karlkurla) eine der größten Goldproduktionsregionen der Welt. Entdecken Sie in Geisterstädten wie aus einer anderen Zeit und mit entwandendem Outback-Charme die Geheimnisse dieser großartigen Landschaft.

START: Perth – ZIEL: Perth
2.224 km

BESTE REISEZEIT:
Ganzjährig

DAUER:
6 Tage Rundreise

FAHRZEUGTYP: ohne Allradantrieb

LAND DER:
Wilinggin, Wunambal Gaambera und Balingara

WILDBLUMENSAISON:
Mitte Juli bis Ende Oktober

LAKE BALLARD, MENZIES

GOLDEN QUEST DISCOVERY TRAIL – DIE HIGHLIGHTS



MUNDARING WEIR, PERTH HILLS

MUNDARING WEIR

Mundaring Weir liegt in den Perth Hills und ist ideal für Ausflüge, Picknicks und Bushwalks. Dieses historische Wunderwerk wurde 1903 erbaut und pumpt Wasser 700 Kilometer weit nach Kalgoorlie. Besuchen Sie das Number 1 Pump Station Museum und erfahren Sie mehr über den Ingenieur C.Y. O'Connor.



KALGOORLIE | KARLKURLA

KALGOORLIE TWO-UP SCHOOL

Besuchen Sie Australiens einzige offizielle Two-Up School, 10 Minuten von Kalgoorlie Boulder entfernt. Entdecken Sie den historischen Eisenschuppen und den Buschring, an dem die Anfänge dieses klassischen Spiels liegen. An Sonn- und Feiertagen finden um 14 Uhr Spiele für Besucher über 18 statt.



KALGOORLIE | KARLKURLA

MUSEUM OF THE GOLDFIELDS

Erkunden Sie in diesem Museum die Geschichte des Bergbaus in den Eastern Goldfields. Entdecken Sie die Rolle Westaustraliens bei der Entwicklung der Goldfelder, besichtigen Sie die größte Ausstellung von Goldbarren und Nuggets und erfahren Sie mehr über das Leben der Prospectors und die Entbehrungen der Bergbaufamilien in den frühen 1900er-Jahren.



LAKE BALLARD, MENZIES

LAKE BALLARD SKULPTUREN

In der weißen Salzebene von Lake Ballard befindet sich die größte Outdoor-Galerie der Welt mit Antony Gormleys „Inside Australia“, einer Ausstellung von 51 Stahlskulpturen. Sie ist 1 Stunde 45 Minuten von Kalgoorlie oder 45 Minuten von Menzies entfernt. Erklimmen Sie den Hügel, um eine atemberaubende Aussicht zu genießen.



KALGOORLIE | KARLKURLA

DER SUPER PIT-AUSSICHTSPUNKT

Sehen Sie sich die Super Pit von Kalgoorlie an, eine der größten Tagebauminen der Welt, die jährlich 900.000 Unzen Gold produziert. Besuchen Sie den Aussichtspunkt oder nehmen Sie an einer Tour teil, um diesen 3,7 Kilometer langen und 480 m tiefen Giganten und die historische Golden Mile zu erkunden.



KOOKYNIIE

GRAND HOTEL, KOOKYNIIE

Erleben Sie das authentische Leben im Outback in Kookynie, einer Geisterstadt aus der Zeit des Goldrausches. Erkunden Sie die Überreste, trinken Sie im Grand Hotel ein kühles Bier und sehen Sie sich historische Fotos und Erinnerungsstücke an. Die Stadt liegt eine Stunde nordöstlich von Menzies oder 2,5 Stunden von Coolgardie entfernt.

GOLDEN QUEST DISCOVERY TRAIL – KARTE



📍 LAKE BALLARD, MENZIES



ALTERNATIVE ROUTE: Nehmen Sie den Prospector-Zug von Perth und mieten Sie in Kalgoorlie ein Fahrzeug.

GOLDEN QUEST DISCOVERY TRAIL – REISEROUTE

Planen Sie 6 Tage für den Golden Quest Discovery Trail ein, der in die folgenden Etappen unterteilt ist:

ETAPPE 1 – 593 KM | PERTH NACH KALGOORLIE

Fahren Sie 6,5 Stunden Richtung Osten und folgen Sie der ursprünglichen Route der Pipeline von Mundaring Weir nach Kalgoorlie (Karlkurla). Besuchen Sie historische Orte mit Schautafeln und Wanderpfaden. Erkunden Sie die historische Architektur und die Museen von Coolgardie, dem Ursprung des Goldrausches von 1892.

ETAPPE 2 – 7 KM | KALGOORLIE UND DIE SUPER PIT

Verbringen Sie einen Tag in Kalgoorlie, der größten Outback-Stadt Australiens. Bewundern Sie die großartige Architektur in der Hannan Street, sehen Sie sich die größte Goldsammlung im Westaustralien Museum an und besuchen Sie die Super Pit Mine. Genießen Sie einen Rundflug über die Mine und erleben Sie zum Abschluss einen atemberaubenden Sonnenuntergang vom Mount Charlotte.

ETAPPE 3 – 283 KM | KALGOORLIE NACH MENZIES UND LAKE BALLARD

Auf asphaltierten und unbefestigten Straßen fahren Sie durch die Geisterstädte Broad Arrow, Ora Banda, Siberia und Goongarri nach Menzies. Nach dem Mittagessen fahren Sie zum Lake Ballard, um die 51 außergewöhnlichen Skulpturen von Antony Gormley zu bewundern, die in die karge Weite des Salzsees eingebettet sind.

ETAPPE 4 – 267 KM | MENZIES NACH KOOKYNIIE, LEONORA UND GWALIA

Fahren Sie auf einer ungeteerten Straße nach Norden und halten Sie am Niagara Dam, um die Geisterstadt Kookynie zu erreichen. Erkunden Sie die Geschichte der Stadt, besuchen Sie den Outback Pub und fahren Sie dann weiter nach Leonora, um die restaurierte Hauptstraße zu bewundern. Zum Abschluss besuchen Sie den historischen Goldgräberbezirk von Gwalia.

ETAPPE 5 – 481 KM | LEONORA UND LAVERTON NACH KALGOORLIE

Nehmen Sie den Rundweg von Leonora nach Laverton, vorbei an den alten Nickelminen von Murrin Murrin und Windarra nach Laverton. Kehren Sie nach Kalgoorlie zurück und beenden Sie Ihre Reise mit einem kühlen Getränk auf der Veranda eines Grand Hotels oder verlängern Sie Ihr Abenteuer, indem Sie den Rundweg westlich von Leonora nehmen.

ETAPPE 6 – 593 KM | KALGOORLIE NACH PERTH

Während der Wildblumensaison (Mitte Juli bis Ende Oktober) sollten Sie für einen Morgenspaziergang in den Norden zum Karlkurla Bushland Park fahren. Wenn Sie gut in der Zeit liegen, können Sie in Merredin eine Erfrischung zu sich nehmen.

Scannen Sie den QR-Code, um eine detaillierte Reiseroute der Etappen und eine Karte zu erhalten.



GREAT KIMBERLEY INLAND TRACK

📍 Mitchell Plateau, Kalumburu

Unerschrockene Reisende und Outback-Träumer: Diese Reise durch die uralte Kultur und faszinierende Landschaft der Kimberley ist genau das Richtige für Sie. Überqueren Sie die legendäre Gibb River Road in einem unvergesslichen Offroad-Abenteuer (Allradantrieb erforderlich).

📍 START: Drysdale River Station – ZIEL: Drysdale River Station
1.165 km

📅 BESTE REISEZEIT:
Mai bis Oktober

🕒 DAUER:
5 Tage

🚗 FAHRZEUGTYP: mit Allradantrieb

🌿 LAND DER:
Willingin Wunambal Gaambera und Balingara

ETAPPE 1 – 582 KM | GIBB RIVER ROAD/ KALUMBURU ROAD JUNCTION UND DRYSDALE RIVER STATION

- Mitchell River National Park
- Morgendliches Schwimmen an der Gibb River-Kreuzung
- Weiterfahrt zur Drysdale River Station

ETAPPE 2 | DRYSDALE RIVER STATION

- Erkunden Sie die riesigen, uralten Wälder von Livistona zu Fuß
- Rundflüge von der Station aus

ETAPPE 3 – 188 KM | DRYSDALE RIVER STATION NACH MITCHELL FALLS UND MITCHELL RIVER NATIONAL PARK

- Mitchell Falls (Punamii-Uunpuu)
- Wanderwege
- Surveyors Pool im Mitchell River National Park

📍 GIBB RIVER ROAD, DIE KIMBERLEY

ETAPPE 4 – 190 KM | MITCHELL FALLS NACH KALUMBURU COMMUNITY

- Kalumburu Mission (die abgelegenste Aborigine-Community des Bundesstaates)
- Uralte Gyorn Gyorn-Felsmalereien (Bradshaw Paintings)

ETAPPE 5 – 205 KM | KALUMBURU COMMUNITY ZUR GIBB RIVER ROAD / KALUMBURU ROAD JUNCTION

- Drysdale River Station
- Gibb River Road Experience

TIPP: Für das Betreten abgelegener Gemeinden in der Kimberley ist eine Erlaubnis erforderlich.

Scannen Sie den QR-Code, um eine detaillierte Reiseroute der Etappen und eine Karte zu erhalten.



INDIAN OCEAN DRIVE

📍 Perth, Cervantes, Jurien Bay, Dongara, Geraldton, Kalbarri

Der Indian Ocean Drive ist ein Fest für die Augen. Der sternenhelle Nachthimmel, die marsähnlichen Pinnacles (Nambung), rote Schluchten, farbenprächtige Wildblumen und der tiefblaue Ozean sind die täglichen Begleiter dieser Expedition.

📍 START: Perth – ZIEL: Perth
1.226 km

📅 BESTE REISEZEIT:
Ganzjährig

🕒 DAUER:
5 – 7 Tage

🚗 FAHRZEUGTYP: mit Allradantrieb, ohne Allradantrieb

🌿 LAND DER:
Yued, Yamatji und Nanda Yamatji

🌸 WILDBLUMENSAISON:
Juli bis Oktober

ETAPPE 1 – 208 KM | PERTH ZUM NAMBUNG NATIONAL PARK UND CERVANTES

- Indian Ocean Drive
- Die Pinnacles im Nambung National Park
- Nehmen Sie ein Bad in der Hangover Bay

ETAPPE 2 – 159 KM | CERVANTES NACH JURIEBAY UND DONGARA

- Molah Hill und Grigson's Lookouts
- Jurien Bay Marine Park
- Stockyard Gully National Park

ETAPPE 3 – 64 KM | DONGARA NACH GERALDTON UND ABROLHOS ISLANDS

- Geraldton Museum
- Houtman Abrolhos Islands

📍 KALBARRI SKYWALK | KAJU YATKA

ETAPPE 4 – 220 KM | GERALDTON NACH KALBARRI

- Hutt Lagoon
- Kalbarri National Park (Wurdimarlu)
- Nature's Window
- Kalbarri Skywalk (Kaju Yatka)

ETAPPE 5 – 575 KM | KALBARRI NACH PERTH

- Fahren Sie zurück durch die Wildblumen-Hotspots von Mullewa, Mingenew, Three Springs, Carnamah, und Coorow (Juli bis Oktober)

Scannen Sie den QR-Code, um eine detaillierte Reiseroute der Etappen und eine Karte zu erhalten.



WOOL WAGON PATHWAY

📍 Perth, Geraldton, Mullewa, Murchison, Exmouth

Erleben Sie ein Offroad-Abenteuer (Allradantrieb erforderlich) vom wilden Outback bis zur atemberaubenden Küste von Ningaloo. Entdecken Sie Schaffarmen, historische Anwesen und Küstenstädte inmitten atemberaubender Landschaften, hypnotisierender Horizonte und endlosem Sonnenschein. Erleben Sie das Outback in seiner ursprünglichen und beeindruckenden Schönheit.

- 📍 START: Perth – ZIEL: Perth
3.169 km
- 📅 BESTE REISEZEIT:
Juni – September
- 🕒 DAUER:
5 – 10 Tage
- 🚗 FAHRZEUGTYP: mit Allradantrieb
- 🌿 LAND DER:
Wadjuk, Mullewa, Yamatji, Yinggarda und Jinigudera
- 🌸 WILDBLUMENSAISON:
Juli bis Oktober

ETAPPE 1 – 415 KM | PERTH NACH GERALDTON

- Fahren Sie auf dem Indian Ocean Drive und bewundern Sie Wildblumen
- Entdecken Sie Geraldton (Jambinu) und seine frühe Schiffbauindustrie

ETAPPE 2 – 300 KM | GERALDTON NACH MULLEWA UND MURCHISON

- Besuchen Sie Mullewa im Frühling, um die atemberaubenden Wildblumen zu bewundern
- Fahren Sie auf Schotterstraßen durch Wüstenlandschaften in Richtung Norden nach Murchison
- Rundflüge von der Station aus

ETAPPE 3 – 531 KM BIS 698 KM | MURCHISON NACH GASCOYNE JUNCTION

OPTION 1: ÜBER ERRABIDY – 531 KM

- Besuchen Sie das Errabiddy Outcamp und den Errabiddy Bluff
- Erkunden Sie Ausgrabungsstätten und übernachten Sie in Gascoyne Junction

Alternative Route: über Mount Augustus (Burringurrah) und Bilung Pool (698 km) mit Anschluss an den Wool Wagon Pathway über die Cobra-Dairy Creek Road

ETAPPE 4 – 513 KM | GASCOYNE JUNCTION NACH EXMOUTH

- Reisen Sie auf dem Wool Wagon Pathway zu 9 Sehenswürdigkeiten
- Besuchen Sie die Klippen, Canyons und die einheimische Tierwelt des Kennedy Range National Parks
- Beenden Sie Ihre Reise in Exmouth und erkunden Sie das Ningaloo Reef und seine Walhaie

ETAPPE 5 – 1.243 KM | EXMOUTH NACH PERTH

- Coral Bay, bekannt für Walhaie und das Ningaloo Reef (Nyinggulu)
- Besuchen Sie Kalbarri (Wurdimarlu)

Scannen Sie den QR-Code, um eine detaillierte Reiseroute der Etappen und eine Karte zu erhalten.



📍 KENNEDY RANGE NATIONAL PARK, GASCOYNE MURCHINSON

WARLU WAY

📍 Exmouth, Onslow, Karijini, Karratha, Port Hedland, Broome

Folgen Sie den Spuren der mystischen Warlu-Seeschlange. Entdecken Sie die Traumzeit-Legenden der Aborigines vor der Kulisse unberührter Küsten und malerischer Outback-Landschaften.

- 📍 START: Exmouth – ZIEL: Broome
2.047 km
- 📅 BESTE REISEZEIT:
Mai – Oktober
- 🕒 DAUER:
10 – 12 Tage
- 🚗 FAHRZEUGTYP: ohne Allradantrieb
- 🌿 LAND DER:
Jinigudera, Thalanji, Banyjima, Kurrama, Innawonga, Ngarluma, Yindjibarndi, Karriyara und Yawuru

ETAPPE 1 – 399 KM | EXMOUTH NACH ONSLOW

- Schwimmen Sie mit Walhaien am Ningaloo Reef
- Mackerel Islands (22 km von Onslow entfernt)

ETAPPE 2 – 446 KM | ONSLOW NACH KARIJINI

- Karijini National Park
- Hamersley Ranges und Wanderung auf den Mt Nameless (Jarndunmunha)

ETAPPE 3 – 207 KM | KARIJINI ZUM MILLSTREAM-CHICHESTER NATIONAL PARK

- Millstream-Chichester National Park
- Sonnenuntergang über dem Jirndwurrunha Pool

ETAPPE 4 – 142 KM | MILLSTREAM-CHICHESTER NATIONAL PARK NACH KARRATHA

- Outdoor-Galerie der Burrup Peninsula
- Uralte Petroglyphen im Murujuga National Park

ETAPPE 5 – 230 KM | KARRATHA NACH PORT HEDLAND

- Berühmte Meeresfrüchte

ETAPPE 6 – 247 KM | PORT HEDLAND NACH EIGHTY MILE BEACH

- Cape Keraudren

ETAPPE 7 – 376 KM | EIGHTY MILE BEACH NACH BROOME

- Spektakulärer Sonnenuntergang im Indischen Ozean
- Dampier-Halbinsel

Scannen Sie den QR-Code, um eine detaillierte Reiseroute der Etappen und eine Karte zu erhalten.




📍 KARIJINI NATIONAL PARK, DIE PILBARA


SOUTH WEST EDGE


Perth, Bunbury, Margaret River, Pemberton, Denmark, Albany, Esperance, Hyden


Sie suchen Luxus und tiefe Verbundenheit mit der Natur? Der South West Edge bietet alles: Schwimmen Sie mit Delfinen, trinken Sie erstklassige Weine, wandern Sie durch hoch aufragende Karri-Wälder und fahren Sie an farbenprächtigen Feldern vorbei – alles an einem unvergesslichen Tag.


 **START:** Perth – **ZIEL:** Perth
2.224 km

 **BESTE REISEZEIT:**
Ganzjährig

 **DAUER:**
8 – 14 Tage

 **FAHRZEUGTYP:**
mit Allradantrieb (Optionen ohne Allradantrieb über geteerte Straßen)

 **LAND DER:**
Wadjuk, Wardandi, Bibbulman und Menang

 **WILDBLUMENSAISON:**
September bis Dezember

♀ CAPE LE GRAND NATIONAL PARK, ESPERANCE | MANDOOWERNUP

SOUTH WEST EDGE – DIE HIGHLIGHTS



♀ CAPE LE GRAND NATIONAL PARK,
ESPERANCE | MANDOOWERNUP

LUCKY BAY


Die Lucky Bay in Esperance, der weißeste Strand Australiens, bietet türkisfarbenes Wasser, Bushwalks im Cape Le Grand National Park und Begegnungen mit Kängurus. Genießen Sie das Angeln, die Walbeobachtung (Juni bis Dezember) oder das Zelten unter dem Sternenhimmel.



♀ NGILGI CAVE, MARGARET RIVER-REGION

NGILGI CAVE

Begeben Sie sich auf eine atemberaubende Reise durch die Ngilgi Cave und entdecken Sie 600 Millionen Jahre Geschichte und die Kultur des Wadandi-Volkes. Entdecken Sie die beeindruckenden Höhlenformationen und die einheimische Flora und Fauna auf einem selbständigen Abenteuer tief in diesem atemberaubenden Naturwunder.



♀ WALPOLE-NORNALUP NATIONAL PARK

TREE TOP WALK


Erleben Sie den Valley of the Giants Tree Top Walk im Walpole-Nornalup National Park und erkunden Sie 400 Jahre alte Tingle-Bäume von einem erhöhten Fußweg aus. Genießen Sie die friedliche Aussicht und beobachten Sie einheimische Vögel auf diesem 600 Meter langen Weg, der für alle zugänglich ist, auch für Rollstühle und Kinderwagen.



♀ TORNDIRRUP NATIONAL PARK, ALBANY

THE GAP

Wagen Sie sich am The Gap auf eine Aussichtsplattform 40 Meter über dem tosenden Meer. Ein erhöhter Weg bietet einen sicheren Zugang mit ständig wechselnden Ausblicken, von ruhiger See bis zu wilden Winterstürmen, und schützt gleichzeitig den freiliegenden Granit und die empfindlichen Pflanzen darunter.



♀ BUSSELTON JETTY | UNDALUP

BUSSELTON JETTY

Busselton Jetty, die längste Touristenseebrücke der südlichen Hemisphäre, bietet eine solarbetriebene Zufahrt und Zugang zum Underwater Observatory. Entdecken Sie Australiens größtes künstliches Riff mit über 300 Meeressorten und besichtigen Sie 13 Skulpturen im Underwater Sculpture Park.

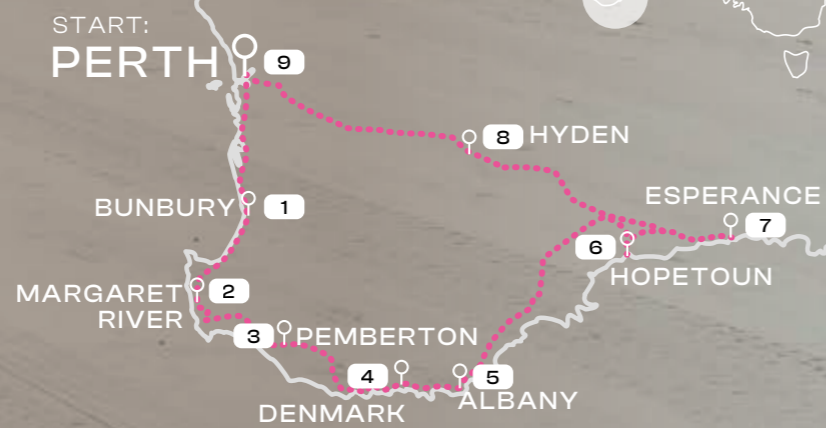


♀ WAVE ROCK, HYDEN | KATTER KICH

WAVE ROCK

Der Wave Rock (Katter Kich) in Westaustralien, eine 15 Meter hohe Granitklippe, zeigt uralte Felsmalereien und nach dem Winterregen leuchtende Wildblumen. In der Nähe von Hyden gelegen, bietet diese 110 Meter lange natürliche Formation atemberaubende Anblicke und eine perfekte Fotokulisse.

SOUTH WEST EDGE – KARTE



♀ CAPE LE GRAND NATIONAL PARK, ESPERANCE | MANDOOJERNUP

SOUTH WEST EDGE – REISEROUTE

Planen Sie 8 – 14 Tage für die South West Edge ein, die sich in die folgenden Etappen unterteilt:

ETAPPE 1 – 169 KM | PERTH NACH BUNBURY

Fahren Sie nach Bunbury (Goomburrup), um die freundlichen wilden Delfine des Dolphin Discovery Centres zu treffen, oder nehmen Sie die malerische Route durch die pittoresken Weiden und Obstgärten von Harvey und Dardanup. Erkunden Sie die bewaldeten Täler des Collie und Wellington National Parks und wandern Sie auf dem Collie Mural Trail.

ETAPPE 2 – 102 KM | BUNBURY NACH MARGARET RIVER

Fahren Sie nach Busselton (Undalup) zum Frühstück an der Geopraphe Bay und besuchen Sie das Underwater Observatory. Fahren Sie zum Mittagessen nach Dunsborough und Yallingup, erkunden Sie die Ngilgi Cave und besuchen Sie das Cape Naturaliste Lighthouse. Von Juni bis Dezember können Sie Wale beobachten. Fahren Sie weiter nach Margaret River, genießen Sie den Cape Track und kosten Sie lokale Weine und Speisen.

ETAPPE 3 – 135 KM | MARGARET RIVER NACH PEMBERTON

Fahren Sie ins Landesinnere nach Nannup, bekannt für Wildblumen und Kunsthandwerk. Erkunden Sie den Bibbulmun Track durch die Beedelup und Warren National Parks. Fahren Sie mit der Pemberton Tramway, um die dichten Wälder zu sehen und etwas über die regionale Bedeutung der Holzseisenbahn zu erfahren.

ETAPPE 4 – 186 KM – PEMBERTON NACH DENMARK

Fahren Sie weiter nach Walpole zum Valley of the Giants Tree Top Walk durch 400 Jahre alte Tingle-Bäume. Auf einer landschaftlich reizvollen Fahrt nach Osten erreichen Sie den William Bay National Park, wo hoch aufragende Wälder auf den Southern Ocean treffen. Auf dem Mount Shadforth Scenic Drive können Sie handwerkliche Erzeugnisse, lokale Kunst und Panoramablicke entdecken.

ETAPPE 5 – 54 KM | DENMARK NACH ALBANY

Die Fahrt nach Albany (Kinjarling) führt Sie zur Discovery Bay und zum National Anzac Centre, wo Sie die bewegenden Gedenkstätten für die Helden des Ersten Weltkriegs besuchen können. Besuchen Sie die Historic Whaling Station und das Museum und sehen Sie sich eine der dramatischsten Küsten Westaustraliens mit ihren Klippen an.

ETAPPE 6 – 343 KM | ALBANY NACH HOPETOUN

Frühstücken Sie in Farmers' Markets und besuchen Sie dann den Porongurup National Park, um uralte Granitgipfel zu sehen. Wandern Sie zum Castle Rock und zum Granite Skywalk, um Vögel und Wildblumen zu beobachten. Fahren Sie weiter zum Stirling Range National Park (Koi Kyeunu-Ruff) und wandern Sie auf dem Bluff Knoll Trail.

ETAPPE 7 – 192 KM | HOPETOUN NACH ESPERANCE

Hopetoun ist Ihr Tor zum Fitzgerald River National Park, der einzigen Biosphäre in Westaustralien. Besuchen Sie ihn von Juni bis Oktober, um am Point Ann Südliche Glattwale zu beobachten. Auf dem Weg nach Esperance (Kepa Kurl) erkunden Sie die atemberaubenden weißen Sandstrände des Great Ocean Drive.

ETAPPE 8 – 383 KM | ESPERANCE NACH HYDEN

Fahren Sie durch die Wheatbelt-Städte Ravensthorpe, Lake King und Hyden, um zum Wave Rock zu gelangen, einer 15 Meter hohen Granitformation, die in zwei Milliarden Jahren geformt wurde. Erkunden Sie das 160 Hektar große Reservat, besuchen Sie Mulka's Cave und bewundern Sie ein Meer von Wildblumen, wenn Sie im Frühjahr kommen.

ETAPPE 9 – 332 KM | HYDEN NACH PERTH

Machen Sie einen Abstecher nach Osten zum skurrilen Tin Horse Highway in Kulin und besuchen Sie dann Corrigin's Dog Cemetery. Fahren Sie in Richtung Nordwesten nach York, einer historischen Stadt mit restaurierter viktorianischer Architektur. Genießen Sie die Cafés, Galerien und Museen oder sorgen Sie mit einem Fallschirmsprung aus einer Höhe von 4.300 Meter für Adrenalin. Perth ist 80 Minuten entfernt.

Scannen Sie den QR-Code, um eine detaillierte Reiseroute der Etappen und eine Karte zu erhalten.



CORAL COAST HIGHWAY

Perth, Geraldton, Kalbarri, Monkey Mia, Dirk Hartog Island, Carnarvon, Gnaraloo, Coral Bay, Exmouth (Warnangoora), Cape Range National Park

Es gibt nur ein Wort, das dieses Abenteuer zusammenfasst: unvergesslich. Denken Sie an ununterbrochene Sandstrände und türkisfarbene Korallenriffe, atemberaubende Schluchten und, von Juli bis Oktober, an die überwältigende Vielfalt an Wildblumen in zwei zum Weltnaturerbe gehörenden Regionen.



START: Perth – ZIEL: Exmouth
1.921 km (1.253 km zurück)



BESTE REISEZEIT:
März – November



DAUER:
9 – 11 Tage Rundreise



FAHRZEUGTYP:
mit Allradantrieb (Optionen ohne Allradantrieb über geteerte Straßen)



LAND DER:
Whadjuk, Nanda, Malgana,
Yinggarda, Jinigudera und Bayungu



WILDBLUMENSAISON:
Juli bis Oktober

♀ NINGALOO REEF | NYINGGULU

CORAL COAST HIGHWAY – DIE HIGHLIGHTS



♀ NAMBUNG NATIONAL PARK, CERVANTES

NAMBUNG NATIONAL PARK

Der Nambung National Park, zwei Stunden nördlich von Perth (Boorloo), bietet die einzigartigen Kalksteinsäulen der Pinnacles Desert. Entdecken Sie eine wundervolle Strecke, einen Wanderweg und einen Aussichtspunkt. Am besten besuchen Sie ihn von August bis Oktober, wenn die Wildblumen blühen. Mit dem Auto, Bus oder mit Allradantrieb erreichbar.



♀ FRANCOIS PERON NATIONAL PARK,
SHARK BAY | GATHAAGUDU

SHARK BAY, TEIL DES WELTNATURERBES


Die Shark Bay bietet das ganze Jahr über Sonnenschein und wilde Delfinbegegnungen bei Monkey Mia. Erkunden Sie dieses Weltnaturerbe, spazieren Sie am Shell Beach und besuchen Sie den Francois Peron National Park, um die Landschaften des Outbacks zu bewundern. Genießen Sie die seltene Tierwelt, gehen Sie schnorcheln und machen Sie Bootskreuzfahrten.



♀ KALBARRI SKYWALK | KAJU YATKA

KALBARRI SKYWALK

Über der Murchison Gorge gibt es zwei Aussichtspunkte in 25 und 17 Metern Höhe, die einen atemberaubenden Blick bieten. Erfahren Sie anhand von Schautafeln und Kunstwerken mehr über das Erbe der Nanda. Der Ort bietet barrierefreie Wege, Toiletten, Unterstände, Sitzgelegenheiten und einen Kiosk. Geteerte Straßen; der Eintritt in den Park ist gebührenpflichtig.



♀ HUTT LAGOON, PORT GREGORY

PINK LAKE IN DER HUTT LAGOON

Die zwischen Port Gregory und Kalbarri (Wurdimarlu) gelegene Lagune leuchtet je nach Salzgehalt und Jahreszeit in kräftigen Rosa-, Lila- und Rottönen. Sie ist am besten zur Mittagszeit zu erreichen und liegt 6 Stunden von Perth oder 30 Minuten von Kalbarri entfernt. Rundflüge von Geraldton (Jambinu) bieten einzigartige Ausblicke.



♀ NINGALOO REEF | NYINGGULU

NINGALOO REEF, TEIL DES WELTNATURERBES

Entdecken Sie das Ningaloo Reef (Nynggulu), das Teil des Weltnaturerbes ist, mit seinen bunten Korallengärten und seiner Unterwasserwelt. Schwimmen Sie von März bis August mit Walhaien oder tauchen, schnorcheln und entspannen Sie an unberührten Stränden und in den Wellen. Erreichbar von Perth aus in 13 Stunden Fahrt.



♀ HOUTMAN ABROLHOS ISLANDS

HOUTMAN ABROLHOS ISLANDS

Tauchen Sie in den von Korallen gesäumten Gewässern, schnorcheln Sie mit Seelöwen und erkunden Sie das Batavia-Schiffswrack. Beobachten Sie die einheimische Tierwelt und angeln Sie im Indischen Ozean. Erreichbar per Charterboot oder Rundflug von Geraldton oder Kalbarri.

CORAL COAST HIGHWAY – KARTE



CORAL COAST HIGHWAY – REISEROUTE

Planen Sie 10 – 14 Tage für die Route entlang des Coral Coast Highways ein, die in die folgenden Etappen unterteilt ist:

ETAPPE 1 – 575 KM | PERTH ZUM KALBARRI NATIONAL PARK

Fahren Sie nach Cervantes und bestaunen Sie die einzigartige Landschaft des Nambung National Park. Der Indian Ocean Drive führt Sie weiter zum Kalbarri National Park (Wurdimarlu), wo Sie Kajak fahren, wandern, klettern oder sich in 400 Millionen Jahre alte Flussschluchten abseilen können. Wer es etwas ruhiger angehen möchte, kann eine Bootsfahrt auf dem Murchison River unternehmen oder die Wanderwege zum Nature's Window und zum Kalbarri Skywalk (Kaju Yatka) erkunden.

ETAPPE 2 – 398 KM | KALBARRI NACH MONKEY MIA

Fahren Sie von Kalbarri in Richtung Norden zur Shark Bay World Heritage Area (Gathaagudu). Fahren Sie auf der Denham Hamelin Road zum Shell Beach und machen Sie einen Abstecher zum Eagle Bluff, von wo aus Sie einen atemberaubenden Blick auf den Ozean haben. Begegnen Sie den berühmten Großen Tümmlern, die seit den 1960er Jahren an der Küste leben. Genießen Sie eine Kreuzfahrt durch die einheimische Tierwelt und erkunden Sie an Land den Francois Peron National Park auf einer Tour zur Kultur der Ureinwohner oder besuchen Sie den Dirk Hartog Island National Park per Boot oder Flugzeug.

ETAPPE 3 – 352 KM | MONKEY MIA NACH CARNARVON

Carnarvon ist ein tropischer Leckerbissen und das südliche Tor zum Ningaloo Reef (Nyinggulu), das zum Weltnaturerbe gehört. Legen Sie einen Zwischenstopp für ein Mittagessen ein, das frisch von den örtlichen Farmen stammt, bevor Sie die Geschichte der Region bei einem Besuch des Gascoyne Aboriginal Heritage and Cultural Centre und des Carnarvon Heritage Precinct erkunden.

ETAPPE 4 – 280 KM | CARNARVON NACH GNARALOO (ALLRADANTRIEB ERFORDERLICH*)

Unternehmen Sie eine Offroad-Tour (Allradantrieb erforderlich) zu entlegenen Orten an der Küste von Ningaloo und tauchen Sie in den blauen Ozean zum Schwimmen oder Schnorcheln ein. Folgen Sie der Blowholes Road und erleben Sie die atemberaubenden Bilder, Geräusche und die Gischt, bevor Sie die unbefestigte Straße nach South Ningaloo zum Schnorcheln, Fischen und Surfen nehmen. Übernachten Sie in der Quobba Station, Red Bluff, Three Mile Camp oder Gnaraloo, mit Camping, einfachen Hütten und Glamping-Möglichkeiten. * Alternativ kann die Route auch ohne Allradantrieb direkt nach Coral Bay gefahren werden.

ETAPPE 5 – 113 KM | GNARALOO NACH CORAL BAY (ALLRADANTRIEB ERFORDERLICH)

Fahren Sie zur entspannten Coral Bay mit ihren ruhigen, geschützten Gewässern – ideal zum Schnorcheln direkt vor der Küste oder für eine Fahrt mit dem Glasbodenboot zu den Korallengärten. Schwimmen Sie zwischen März und Juni mit Walhaien, den größten Fischen der Meere – ein unvergessliches Erlebnis. Erkunden Sie das Außenriff mit dem Kajak, beim Tauchen oder Schnorcheln und beobachten Sie Buckelwale, Schildkröten und Mantarochen.

ETAPPE 6 – 152 KM | CORAL BAY NACH EXMOUTH

Exmouth, an der Nordspitze des Ningaloo Reefs, ist bis August auch ein großartiger Ort, um mit Walhaien zu schwimmen. Gehen Sie auf Angeltour, nehmen Sie ein Glasbodenboot, schnorcheln Sie oder tauchen Sie zum Spielplatz der Delfine, Schildkröten, Dugongs und Mantarochen am Außenriff. Taucher werden Navy Pier und die Murion Islands lieben. Surfer werden den Riff-Break am Surfers Beach lieben.

ETAPPE 7 – 154 KM | EXMOUTH NACH CAPE RANGE NATIONAL PARK

Unternehmen Sie eine Fahrt oder eine geführte Tour durch den Ningaloo Marine Park und den Cape Range National Park. Halten Sie Ausschau nach Kängurus, Emus und Eidechsen oder genießen Sie eine Kreuzfahrt durch die einheimische Tierwelt (saisonbedingt) oder eine Buschwanderung in der zerklüfteten roten Schlucht des Yardie Creek und schnorcheln Sie im kristallklaren Wasser der Turquoise Bay, bevor Sie Ihren Tag am Vlamingh Head Lighthouse beenden.

ETAPPE 8 – 1.253 KM | EXMOUTH NACH PERTH

Lassen Sie Ihren Mietwagen am Learmonth Airport* bei Exmouth stehen und fliegen Sie direkt nach Perth (Boorloo). Oder fahren Sie auf der Straße zurück und unterbrechen Sie die 14-stündige Fahrt mit einem Aufenthalt in Carnarvon, Kalbarri oder Geraldton (Jambinu).

Ausflüge zu den Houtman Abrolhos Islands sind per Charterflug von Kalbarri oder Geraldton aus möglich.

Scannen Sie den QR-Code, um eine detaillierte Reiseroute der Etappen und eine Karte zu erhalten.



KIMBERLEY WILDERNESS LOOP

📍 Broome, Fitzroy Crossing, Halls Creek, Kununurra

Die Kimberley, eine wildromantische Region, ist eine der letzten echten Wildnisse der Welt. Sie bietet atemberaubende Küsten, eine reiche einheimische Tierwelt, majestätische Canyons, Süßwasser-Schwimmlöcher und Outback-Stationen und deckt den Nordwesten Westaustraliens mit einer Reihe von herausragenden Erlebnissen ab.

📍 START: Broome – ZIEL: Broome
1.466 km

📅 BESTE REISEZEIT:
Mai – Oktober

🕒 DAUER:
7 – 14 Tage

🚗 FAHRZEUGTYP: mit Allradantrieb

🏞️ LAND DER:
Yawuru, Nyikina, Bunuba, Ngarinyin, Wilinggin und Balangarra

📍 PURNULULU NATIONALPARK, DIE KIMBERLEY

KIMBERLEY WILDERNESS LOOP – DIE HIGHLIGHTS



📍 MIMBI CAVES, DIE KIMBERLEY | JARLARLOO RIWI

MIMBI CAVES

In den Mimbi Caves (Jarlarloo Riwi), die vor über 350 Millionen Jahren entstanden sind, finden Sie uralte Fischfossilien und Felsmalereien der Aborigines. Fahren Sie von Fitzroy Crossing 90 Minuten südöstlich zu einer 2,5-stündigen Tour mit Reiseleitern aus Girloorloo, die einen Spaziergang, eine Bush-Tucker-Verkostung und traditionelle Medizin beinhaltet.



📍 WOLFE CREEK CRATER NATIONAL PARK, DIE KIMBERLEY

WOLFE CREEK CRATER


Der Wolfe Creek Crater National Park in der Kimberley beherbergt den zweitgrößten Meteoritenkrater der Welt, 880 Meter breit und 60 Meter tief. Ein 200 Meter langer Rückweg führt zum Kraterrand und bietet atemberaubende Ausblicke.



📍 LAKE ARGYLE, DIE KIMBERLEY

LAKE ARGYLE

Erkunden Sie den Lake Argyle, den größten von Menschenhand geschaffenen See der südlichen Hemisphäre, in der Nähe von Kununurra. Er wurde durch den Ord River Dam aufgestaut und fasst in der Spitze 32 Millionen Kubikmeter Wasser, mehr als das Zwanzigfache der Größe von Sydney Harbour. Ideal für Kreuzfahrten und zum Angeln.



📍 CABLE BEACH, BROOME | WALMANYJUN

CABLE BEACH


Erleben Sie am Cable Beach (Walmanyjun) atemberaubende Sonnenuntergänge in Rosa-, Orange- und Lila-Tönen. Reiten Sie auf einem Kamel, genießen Sie einen malerischen Bootsausflug oder beobachten Sie einfach den Wechsel des Himmels vom Tag zur Nacht. Der Ort liegt 10 Minuten von Broome entfernt und ist von Perth (Boorloo) aus in 2,5 Stunden zu erreichen.



📍 EL QUESTRO, DIE KIMBERLEY

EMMA GORGE

Emma Gorge in der Wildnis von El Questro bietet atemberaubende, 65 Meter hohe Klippen und einen erfrischenden Wasserfall. Sie ist von Kununurra (Goonoonoorrang) aus in 50 Minuten über die Gibb River Road zu erreichen, von Mai bis September. Für diejenigen, die kein Fahrzeug mit Allradantrieb haben, sind Transfers von Kununurra aus möglich.

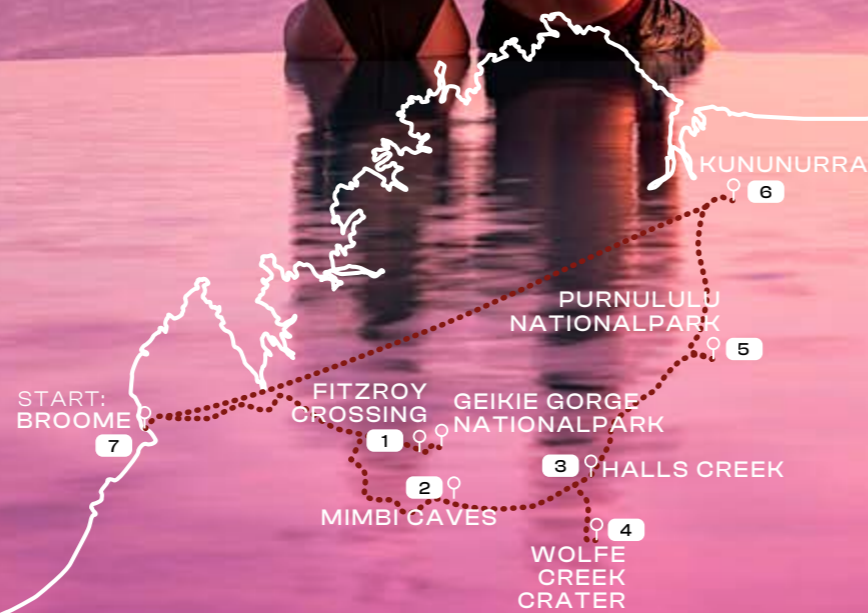


📍 BROOME | RUBIBI

STAIRCASE TO THE MOON

Erleben Sie die „Staircase to the Moon“ in Broome (Rubibi), wo der Vollmond über den Tidal Flats aufgeht und eine optische Täuschung in Form einer Treppe in den Nachthimmel schafft. Genießen Sie diesen magischen Anblick mit den Nachtmärkten entlang der Roebuck Bay (Yawuru Nagulagun).

KIMBERLEY WILDERNESS LOOP – KARTE



♀ LAKE ARGYLE, DIE KIMBERLEY



KIMBERLEY WILDERNESS LOOP – REISEROUTE

Planen Sie 7 – 14 Tage für die Kimberley Wilderness Loop ein, die in die folgenden Etappen unterteilt ist:

ETAPPE 1 – 396 KM | BROOME NACH FITZROY CROSSING

Genießen Sie Broomes Cable Beach (Walmanyjun), einen 22 Kilometer langen Strand mit weißem Sand und türkisfarbenem Wasser. Werden Sie Zeuge des „Staircase to the Moon“-Phänomens von Roebuck Bay (Yawuru Nagulagun), das zwischen März und Oktober zu sehen ist. Anschließend fahren Sie 4,5 Stunden nach Fitzroy Crossing, um Abenteuer im Outback zu erleben und Barramundi zu angeln.

ETAPPE 2 – 30 KM | FITZROY CROSSING NACH GEIKIE GORGE

Nur 20 Kilometer nördlich der Stadt liegt die Geikie Gorge (Danggu). Der Fitzroy River hat die 30 Meter tiefe Schlucht gegraben und dabei Fossilien, Steilwände, Fische, Krokodile und Stachelrochen zum Vorschein gebracht. Schwimmen Sie, unternehmen Sie Bushwalks und beobachten Sie die vielfältige einheimische Tierwelt. Kehren Sie für die Nacht nach Fitzroy Crossing zurück.

ETAPPE 3 – 297 KM | FITZROY CROSSING ZU DEN MIMBI CAVES UND HALLS CREEK

In der Umgebung von Fitzroy Crossing gibt es viele bedeutende kulturelle Stätten, darunter die Gooniyandi-Felskunst der Mimbi Caves (Jarlarloo Riwi). Buchen Sie im Voraus eine Aboriginal Tour, bei der Ihnen Ihr Reiseleiter die kulturelle Bedeutung und die Geschichten dieses Höhlenlabyrinths näherbringt.

ETAPPE 4 – 304 KM | HALLS CREEK ZUM WOLFE CREEK CRATER

Nehmen Sie die ungeteerte Straße zum Wolfe Creek Crater National Park. Mit einem Durchmesser von 880 Metern ist er der zweitgrößte Meteoritenkrater der Welt. Sie werden einen ganzen Tag benötigen und ein Allradantrieb wird empfohlen.

ETAPPE 5 – 148 KM | HALLS CREEK ZUM PURNULULU NATIONAL PARK (ZURÜCK)

Es sind 160 Kilometer bis zum Eingang des Purnululu National Park (Allradantrieb zwingend erforderlich), wo Sie die vielen Höhepunkte dieser 350 Millionen Jahre alten Landschaft bestaunen können. Cathedral Gorge, der Echidna Chasm Walk oder Piccaninny Creek in der Bungle Bungle Range sind auf jeden Fall eine Reise wert.

ETAPPE 6 – 291 KM – PURNULULU NACH KUNUNURRA

Besuchen Sie das Warmun Arts Centre und sehen Sie sich die Kunst der Ureinwohner an. Machen Sie in Kununurra (Goonoonoorang) eine Kreuzfahrt auf dem Ord River oder dem Lake Argyle, um zu sehen, warum er „big water“ genannt wird. Freuen Sie sich auf eine reiche einheimische Tierwelt und einige der besten Angelmöglichkeiten im Nordwesten.

ETAPPE 7 – KUNUNURRA NACH BROOME

Die Gibb River Road, ein episches Abenteuer mit Allradantrieb, das einen Platz auf der Bucket-Liste eines jeden Reisenden verdient, lohnt eine eigene Reiseroute (planen Sie zusätzliche 10 – 14 Tage ein). Oder Sie fliegen direkt von Kununurra nach Broome (Rubibi).

Scannen Sie den QR-Code, um eine detaillierte Reiseroute der Etappen und eine Karte zu erhalten.



GIBB RIVER ROAD

📍 Broome, Derby, Kununurra

Die Gibb River Road ist ein episches Offroad-Abenteuer (Allradantrieb erforderlich), das einen Platz auf der Bucket List eines jeden Reisenden verdient. Diese legendäre Route von Derby nach Kununurra (Goonoonoorang) führt Sie tief in die zerklüftete rote Wildnis der Kimberley.

Entlang der Strecke tauchen Sie ein in eine atemberaubende Natur mit dramatischen Landschaften, beeindruckenden Schluchten, uralten Felsformationen und üppigen Naturpools. Die Straße bietet ein echtes Outback-Erlebnis und zeigt den entlegenen Charme und die vielfältige Tierwelt der Kimberley. Diese Reise ist nicht nur eine Fahrt, sondern eine unvergessliche Erkundung einer der beeindruckendsten Regionen Australiens.

📍 START: Broome – ZIEL: Kununurra
1.134 km

📅 BESTE REISEZEIT:
Mai – Oktober

🕒 DAUER:
10 – 14 Tage

🚗 FAHRZEUGTYP: mit Allradantrieb

🗺️ LAND DER:
Yawuru, Nyikina, Bunuba, Ngarinyin, Wilinggin und Balanggara

📍 PENTECOST RIVER CROSSING, THE KIMBERLEY

GIBB RIVER ROAD – DIE HIGHLIGHTS



📍 HORIZONTAL FALLS, TALBOT BAY | GARAAN-NGADDIM

HORIZONTAL FALLS


Bestaunen Sie die atemberaubenden Horizontal Falls (Garaan-ngaddim) im Buccaneer Archipelago. Erleben Sie die dramatische Gezeitenströmung durch enge Klippen per Wasserflugzeug, Rundflug, Helikopter oder Bootsfahrt. Unvergessliche Erlebnisse inmitten wunderschöner Inseln.



📍 DIMALURRU (TUNNEL CREEK) NATIONAL PARK, DIE KIMBERLEY

TUNNEL CREEK

Besuchen Sie den Dimalurru (Tunnel Creek) National Park, 36 Kilometer östlich der Windjana Gorge und 111 Kilometer von Fitzroy Crossing entfernt. Dieser einzigartige Ort beherbergt einen vom Wasser ausgewaschenen Kalksteintunnel aus dem 350 Millionen Jahre alten Devon-Riffsystem und bietet ein unvergessliches Kimberley-Erlebnis.



📍 BELL GORGE, DIE KIMBERLEY | DALMANYI

BELL GORGE

Bell Gorge (Dalmanyi) in den Wunaamin Miliwundi Ranges in der Kimberley-Region bietet einen atemberaubenden Wasserfall und ist ideal für Bushwalks und Vogelbeobachtungen. Die dramatischen Felsformationen sind im Laufe von Millionen von Jahren entstanden. Während der Regenzeit bietet der Wasserfall ein erfrischendes Bad.



📍 IMINTJI CAMPGROUND, DIE KIMBERLEY

CAMPING WITH CUSTODIANS

Erleben Sie eine magische Nacht unter dem Sternenhimmel auf den von Ureinwohnern betriebenen Campingplätzen in der Kimberley und Pilbara. Genießen Sie authentische kulturelle Erfahrungen in Imintji, Mimbi, Violet Valley, Doon Doon Roadhouse, Djarindjin, Lombadina und Peedamulla in atemberaubenden Landschaften.



📍 MIRIMA NATIONAL PARK, DIE KIMBERLEY | JARLARLOO RIWI

FELSMALEREIEN DER ABORIGINES

Nehmen Sie an einer zweistündigen geführten Tour entlang des Yaburrara Trails in der Nähe von Karratha teil, um uralte Petroglyphen zu erkunden, die vom Volk der Yaburrara vor über 6.000 Jahren geschaffen wurden. Der Pfad bietet eine reiche kulturelle Erfahrung mit einem traditionellen Guide.



📍 PURNULULU NATIONALPARK, DIE KIMBERLEY

PURNULULU NATIONALPARK

Erleben Sie die Bungle Bungle Range im Purnululu National Park, einem Weltnaturerbe. Genießen Sie einen Rundflug, campen Sie unter dem Sternenhimmel und erkunden Sie die Cathedral Gorge und die Echidna Chasm. Entdecken Sie die atemberaubende Geologie und die Kultur der Ureinwohner.

GIBB RIVER ROAD – KARTE



GIBB RIVER ROAD – REISEROUTE

Planen Sie 10 – 14 Tage für die Gibb River Road ein, die in die folgenden Etappen unterteilt ist:

ETAPPE 1 – 221 KM | BROOME NACH DERBY

Derby, die erste Siedlung in der Kimberley, bietet mit dem Boab Prison Tree und dem Wharfinger's House Museum Einblicke in die Sträflings- und Kolonialvergangenheit. Besuchen Sie die Kimberley School of the Air, um einen Einblick in das Leben im Outback zu bekommen. Verlängern Sie Ihren Aufenthalt und genießen Sie einen Rundflug über Horizontal Falls und das Buccaneer Archipelago.

ETAPPE 2 – 146 KM | DERBY ZUM WINDJANA GORGE NATIONAL PARK

Bevor Sie Derby verlassen, sollten Sie sich mit Sprit, Lebensmitteln und Wasser eindecken. Erster Halt ist der Windjana Gorge National Park (Bandilngan). Erkunden Sie den 3,5 Kilometer langen Wanderweg und sehen Sie die 100 Meter hohen Steilwände, die Fossilien und kühle Pools offenbaren. Im nahe gelegenen Dimalurru (Tunnel Creek) National Park finden Sie das älteste Höhlensystem Westaustraliens.

ETAPPE 3 – 126 KM | WINDJANA GORGE NATIONAL PARK ZUR BELL GORGE

Beginnen Sie mit einem Morgenspaziergang oder einem Bad in der Lennard Gorge und besuchen Sie dann die Bell Gorge (Dalmanyi), um den 100 Meter hohen Wasserfall und die Pools zu sehen. Zelten Sie in der Silent Grove oder der Mount Hart Wilderness Lodge, die ideal für die Erkundung des Wunaamin Miliwundi Ranges Conservation Park ist.

ETAPPE 4 – 87 KM | BELL GORGE ZUR MANNING GORGE

Unternehmen Sie eine kurze Fahrt zur Galvans Gorge mit ihren spektakulären Granitfelsen und den mit Seerosen übersäten Wasserläufen. Fahren Sie weiter zum Mount Barnett Roadhouse, um den Parkeintritt und die Campinggebühren zu bezahlen. Wandern Sie vom Campingplatz zur Manning Gorge, wo Sie die Wasserfälle und die Felsmalereien der Ureinwohner erkunden und ein erfrischendes Bad nehmen können.

ETAPPE 5 – 165 KM | MANNING GORGE ZUR DRYSDALE RIVER STATION

Fahren Sie auf der Kalumburu Road zum Mitchell River National Park, schwimmen Sie an der Gibb River-Kreuzung und erkunden Sie die Regenwälder und Waldgebiete von Drysdale River Station. Machen Sie einen Rundflug über die Küstencanyons des Prince Regent River, die Heimat einer vielfältigen Tierwelt und dramatischer Schluchten.

ETAPPE 6 – 236 KM | DRYSDALE RIVER STATION NACH BALANGGARRA

Home Valley – Ihr nächstes Ziel, Balanggarra Home Valley, ist eine 1,4 Millionen Hektar große Outback-Oase am Fuße der spektakulären Cockburn Range. Nehmen Sie an einer Sonnenuntergangstour teil und genießen Sie bei einem Sundowner den Anblick der mächtigen Cockburn Ranges, die sich von leuchtenden Rottönen in ein tiefes Violett verwandeln.

ETAPPE 7 – BALANGGARRA HOME VALLEY

Genießen Sie atemberaubende Ausblicke auf die Cockburn Range und wagen Sie sich durch uralte Schluchten und Wasserlöcher. Angeln Sie im Pentecost River Barramundi. Eines der besten Angelreviere Australiens. Lassen Sie sich von der atemberaubenden Landschaft und der Kultur der Ureinwohner verzaubern.

ETAPPE 8 – 50 KM | BALANGGARRA HOME VALLEY NACH EL QUESTRO

Auf dem Weg zur letzten Etappe können Sie am Durack River Crossing schwimmen, am Jack's Waterhole angeln oder die Cockburn Ranges und den Pentecost River bewundern. Machen Sie eine Sonnenuntergangskreuzfahrt in El Questro, entspannen Sie sich in Zebedee Springs und erkunden Sie die Windjana Rock Art und Emma Gorge.

ETAPPE 9 – 103 KM | EL QUESTRO NACH KUNUNURRA

Die letzte Etappe der Gibb River Road führt nach Kununurra (Goonoonoorang). Erkunden Sie den Lake Argyle, den größten von Menschenhand geschaffenen See der südlichen Hemisphäre, auf einer Kreuzfahrt am Nachmittag. Besuchen Sie die Bungle Bungle Range im Purnululu National Park, wo Sie weitere Wunder der Kimberley erleben können.

Scannen Sie den QR-Code, um eine detaillierte Reiseroute der Etappen und eine Karte zu erhalten.



WILDBLUMEN-TRAILS UND -TRACKS

Westaustralien ist der Traum eines jeden Botanikliebhabers.

Hier gibt es mehr als 12.000 Wildblumenarten, von denen 60 Prozent nirgendwo sonst auf der Welt vorkommen. Sie sorgen für ein Farben- und Duftspektakel, das jedes Jahr Tausende von Menschen anzieht. In der Regel beginnen die Wildblumen im Norden des Landes im Juni zu blühen, während sie im Süden bis in den November hinein blühen. Es gibt eine Reihe von Wanderrouten. Einige dauern nur ein oder zwei Tage, andere sind ein mehrwöchiges Abenteuer. Auf allen kann man die Natur von ihrer schönsten Seite erleben.


♀ COALSEAM CONSERVATION PARK, WHEATBELT

NATIONAL PARK – DIE HIGHLIGHTS



KARIJINI NATIONAL PARK

Erkunden Sie die atemberaubenden Schluchten, Felsbecken und Wildblumenpfade des Karijini National Park in der Pilbara. Nach einem Flug von Perth nach Newman oder Tom Price kann man beim Klettern auf Felsblöcken zwei Milliarden Jahre Geschichte entdecken und sich in glitzernden Pools erfrischen.



CAPE RANGE NATIONAL PARK

Cape Range, die an den Ningaloo Marine Park grenzt, besteht aus zerklüftetem Kalkstein und trockenen Ebenen. Beobachten Sie die einheimische Tierwelt, schnorcheln Sie, angeln Sie am Strand und unternehmen Sie malerische Spaziergänge. Besuchen Sie Yardie Creek zu Fuß oder mit dem Boot und beobachten Sie Mangroven, Riffe und wandernde Wale von verschiedenen Aussichtspunkten aus.



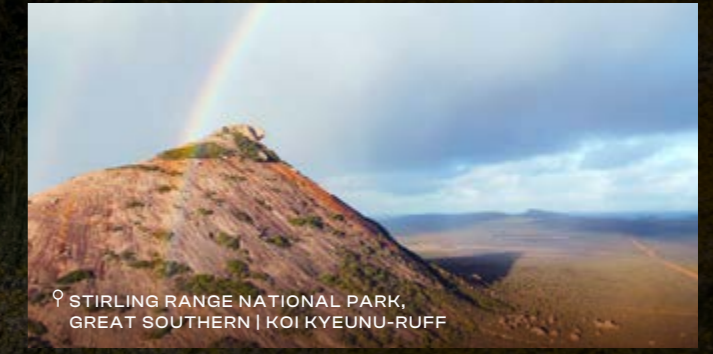
YANCHEP NATIONAL PARK

Der Yanchep National Park, 42 Kilometer nördlich von Perth (45 Minuten Fahrt), ist bekannt für seine Höhlen, das Buschland und die Koala-Kolonien. Mit historischen Gebäuden an einem See inmitten von Küstenwäldern und Kalksteinhöhlen bietet Yanchep eine Reihe von Sehenswürdigkeiten für jedermann!




JOHN FORREST NATIONAL PARK

Der John Forrest National Park, Westaustraliens erster Nationalpark, ist ideal für Bushwalks, Radtouren und wundervolle Landschaften. Er liegt 30 Minuten von Perth entfernt und bietet Wanderwege zu Wasserfällen, den Swan View-Eisenbahntunnel und Panoramablicke auf die Stadt. Genießen Sie die einheimische Tierwelt, Wildblumen und Picknickplätze.



STIRLING RANGE NATIONAL PARK

Die Stirling Range (Koi Kyeunu-ruff) bietet dramatische Landschaften mit dem 1.059 m hohen Bluff Knoll. Bekannt für seltene Schneefälle, eine einzigartige Flora mit 1.500 Arten und atemberaubende Wildblumen, ist er ein Top-Spot für Wanderer und Naturliebhaber.



CAPE LE GRAND NATIONAL PARK

Der Cape Le Grand National Park (Mandoowernup) in der Nähe von Esperance ist bekannt für seine herrlichen Strände und Granitfelsen. In Lucky Bay sonnen sich Kängurus auf dem Sand. Genießen Sie Camping, Schwimmen, Bushwalking, Angeln und Klettern am Frenchman's Peak und Mount Le Grand.

EVERLASTINGS TRAIL

📍 Mullewa, Geraldton, Perenjori, Mingenew, Carnamah, New Norcia, Bindoon

Entdecken Sie nach dem Winterregen die leuchtenden Strohblumen von Mullewa bis Coorow. Erleben Sie Wildblumen auf dem Wildflower Way über Geraldton oder auf der Midlands Route. Durchqueren Sie Gingin auf der Suche nach kangaroo paws und genießen Sie ab Oktober die goldene Blütenpracht im Moore River National Park.

HIGHLIGHTS

- Moore River National Park
- Lesueur National Park
- Coalseam Conservation Park
- New Norcia-Kloster
- Chittering Valley

PILBARA TRAIL

📍 Onslow, Tom Price, Marble Bar, Dampier

Fahren Sie von Onslow zum Karijini National Park und erkunden Sie die 100 Meter tiefen Abgründe, Klippen und Pools. Bewundern Sie die Sturt's Desert Rose und die Yellow Flame Grevilleas auf dem Weg nach Port Hedland und Marble Bar. Besuchen Sie den Millstream Chichester National Park und die restaurierten Gebäude der Cossack Pioneer Settlements.

HIGHLIGHTS

- Karijini National Park
- Hamersley Range
- Fortescue Falls
- Weano Gorge
- Staircase to the Moon

CAPE RANGE TRAIL

📍 Exmouth, Coral Bay, Charles Knife Canyon

Die atemberaubende Landschaft des Cape Range National Parks bildet eine eindrucksvolle Kulisse für die faszinierende Flora der Region. Halten Sie Ausschau nach Cape Range Grevilleas, Cape Range Kurrajong-Flaschenbäumen und Verticordias. Bewundern Sie die vielen Felsenfeigen, die an den steilen Felswänden der Yardie Creek Gorge wurzeln. Wenn Sie in der Nähe von Coral Bay schwimmen, sind Sie nur einen Katzensprung von den atemberaubenden Korallengärten des Ningaloo Reef (Nyinggulu) entfernt.

HIGHLIGHTS

- Cape Range National Park
- Yardie Creek Gorge
- Bullara Station
- Ningaloo Reef (Nyinggulu)
- Charles Knife Canyon

NORTHERN EXPLORER TRAIL

📍 Perth, Kalbarri, Monkey Mia, Meekatharra, Mount Magnet, Upper Gascoyne

Zwischen Juli und August färben Wildblumen die Ebenen und Schluchten des Kalbarri National Park in leuchtende Farben. Der François Peron National Park in der Nähe von Denham bietet seltene Landschaften und leuchtende Wildblumen wie die Dampiera, die Purpurerbse und die Shark Bay Margarite. Mount Augustus (Burringurrah) ist berühmt für die umliegenden Ebenen, die mit violetten Mulla Mulla, Eukalyptusbäumen und Wattles bewachsen sind. Bei einem Besuch der Murchison Siedlung sollten Sie das Murchison Museum Herbarium und den Botanical Walk besichtigen.

HIGHLIGHTS

- Kalbarri National Park (Wurdimarlu)
- Francois Peron National Park
- Ningaloo Reef (Nyinggulu)
- Mount Augustus (Burringurrah)
- Murchison Settlement



START: Perth – ZIEL: Perth
1.215 km Rundreise



BESTE REISEZEIT:
Ende Juni – Oktober



DAUER:
3 – 6 Tage



FAHRZEUGTYP: ohne Allradantrieb



LAND DER:
Yued, Yamatji und Ballardong



WILDBLUMEN-HIGHLIGHTS:
Everlastings, Honigbusch, Cork mallee, Propeller Banksia, Large Magenta Starflowers und Lesueur-Hakea

Scannen Sie den QR-Code, um eine detaillierte Reiseroute der Etappen und eine Karte zu erhalten.



START: Onslow – ZIEL: Karratha
5.030 km Rundreise



BESTE REISEZEIT:
Juni – August



DAUER:
10 Tage



FAHRZEUGTYP:
mit Allradantrieb (Optionen ohne Allradantrieb über geteerte Straßen)



LAND DER:
Thalanji, Guruma, Nyamal und Yaburara



WILDBLUMEN-HIGHLIGHTS:
Wattles und einheimischer Hibiskus

Scannen Sie den QR-Code, um eine detaillierte Reiseroute der Etappen und eine Karte zu erhalten.



START: Exmouth – ZIEL: Exmouth
3.040 km Rundreise



BESTE REISEZEIT:
Juni – August



DAUER:
2 – 3 Tage



FAHRZEUGTYP:
mit Allradantrieb (Optionen ohne Allradantrieb über geteerte Straßen)



LAND DER:
Thalanji, Guruma, Nyamal und Yaburara



WILDBLUMEN-HIGHLIGHTS:
Minilya-Lilie, Mulla Mulla, Cape Range Grevilleas, Thryptomene und Melaleuca

Scannen Sie den QR-Code, um eine detaillierte Reiseroute der Etappen und eine Karte zu erhalten.



START: Perth – ZIEL: Perth
4.626 km Rundreise



BESTE REISEZEIT:
Juli – August



DAUER:
7 – 10 Tage



FAHRZEUGTYP: ohne Allradantrieb



LAND DER:
Thalanji, Guruma, Nyamal und Yaburara



WILDBLUMEN-HIGHLIGHTS:
River Gums, Banksien, Grevilleas, Starflowers, Perückensträucher und Eukalypten

Scannen Sie den QR-Code, um eine detaillierte Reiseroute der Etappen und eine Karte zu erhalten.



PERTH TRAIL

📍 Perth, Kalamunda

Der Kings Park (Kaarta Koomba) mit Blick auf den Swan River (Derbarl Yerrigan) bietet Buschland, Gärten und über 1.700 einheimische Wildblumen. Die Perth Hills mit ihren 5 Nationalparks und dem Bibbulmun Track sind ideal, um kangaroo paws, Hakea, Grevilleas, Orchideen und Erbsensträucher zu entdecken.

HIGHLIGHTS

- Kings Park and Botanic Garden
- Bold Park
- John Forrest National Park
- Noble Falls
- Bibbulmun Track

📍 START: Perth – ZIEL: Perth
400 km Rundreise

📅 BESTE REISEZEIT:
August – Oktober

🕒 DAUER:
4 Tage

🚗 FAHRZEUGTYP: ohne Allradantrieb

🌿 LAND DER:
Whadjuk und Wadjemup

🌸 WILDBLUMEN-HIGHLIGHTS:
kangaroo paws, Hakea, Grevillea,
Orchideen und Erbsen

Scannen Sie den QR-Code, um eine detaillierte Reiseroute der Etappen und eine Karte zu erhalten.



JARRAHLAND TRAIL

📍 Jarrahdale, Dwellingup, Pemberton, Augusta, Margaret River, Bunbury

Die zum Weltkulturerbe gehörende Stadt Jarrahdale bietet geführte Wanderungen zu Wattles, Hakea und Verticordia. In Pemberton können Sie die Wanderwege des Gloucester National Park erkunden. Wandern Sie vom Cape Leeuwin auf dem Cape to Cape Track, um Orchideen und Pimeleen zu entdecken, und spazieren Sie durch die Karri-Bäume im Boranup Forest.

HIGHLIGHTS

- Serpentine Dam
- Bibbulmun Track
- Blackwood River Valley
- Gloucester National Park
- Cape to Cape Track

📍 START: Perth – ZIEL: Perth
1.135 km Rundreise

📅 BESTE REISEZEIT:
September – November

🕒 DAUER:
7 Tage

🚗 FAHRZEUGTYP: ohne Allradantrieb

🌿 LAND DER: Wilman,
Bibbulmun und Wardandi

🌸 WILDBLUMEN-HIGHLIGHTS:
Wattles, Hakea, Hardenbergia, Chorizema,
Verticordia, Kennedia, Tree Hovea, Orchideen,
Korallenreben und Clematis, Vanille-Orchideen,
Glyzinien, Küsten-Pimelea und Fächerblumen,
Karri Hovea, Gelber Zapfenbusch und Patersonia

Scannen Sie den QR-Code, um eine detaillierte Reiseroute der Etappen und eine Karte zu erhalten.



SOUTHERN WONDERS TRAIL

📍 Kojonup, Mount Barker, Albany, Bridgetown, Bunbury

Fahren Sie zum Stirling Range National Park (Koi Kyeunu-Ruff) durch bezaubernde Dörfer mit blühenden Wildblumen. Entdecken Sie mehr als 1.500 einheimische Pflanzenarten, von denen 87 nur hier vorkommen. Entdecken Sie auf dem Tree Top Walk die von Wildblumen gesäumte Küste des Torndirrup National Parks und das atemberaubende Valley of the Giants.

HIGHLIGHTS

- Stirling Range National Park
- Porongurup National Park
- Torndirrup National Park
- William Bay National Park
- Valley of the Giants

📍 START: Perth – ZIEL: Perth
1.315 km Rundreise

📅 BESTE REISEZEIT:
September – November

🕒 DAUER:
7 Tage

🚗 FAHRZEUGTYP: ohne Allradantrieb

🌿 LAND DER: Kaneang,
Bibbulmun und Menang

🌸 WILDBLUMEN-HIGHLIGHTS:
Sticky Tailflower (Anthocercis viscosa),
Pimilea rosea, und Scaevola nitida

Scannen Sie den QR-Code, um eine detaillierte Reiseroute der Etappen und eine Karte zu erhalten.



WHEATBELT WAY

📍 Brookton, Lake Grace, Esperance, Ravensthorpe, Katanning, Narrogin

Entdecken Sie die atemberaubende Landschaft des Northern Wheatbelt und erleben Sie die reiche Geschichte, die freundlichen Einheimischen und die einzigartige Natur. Genießen Sie den klaren Himmel und die Geräusche der Natur und erleben Sie von Juli bis Oktober charmante ländliche Orte, herzliche Gastfreundschaft und einzigartige Wildblumen.

HIGHLIGHTS

- The Soak, Westonia
- Mollerin Rock Nature Reserve
- Kwongon Heathland Walk
- Macrocarpa Trail

📍 START: Perth – ZIEL: Perth
999 km Rundreise

📅 BESTE REISEZEIT:
Juli – Oktober

🕒 DAUER:
4 Tage

🚗 FAHRZEUGTYP: ohne Allradantrieb

🌿 LAND DER: Dowerin,
Wyalkatchem, Koorda, Bencubbin, Beacon,
Westonia, Mukinbudin, Nungarin und Trayning

🌸 WILDBLUMEN-HIGHLIGHTS: Banksia speciosa,
Banksia pulchella, Royal Hakea, Golden
Dryandra, Sepulcralis, Weeping Gum und
Woolly Banksia, Golden Dryandra, Lambertia
Echinata, Purple Tangled Grevillea, Pink und
Lemon Rainbow und Orchideen

Scannen Sie den QR-Code, um eine detaillierte Reiseroute der Etappen und eine Karte zu erhalten.




HIKING TRAILS AND TRACKS

Entdecken Sie die Schönheit der Natur.
Ein traumhaftes Erlebnis.

Entdecken Sie einige der atemberaubendsten Naturschauplätze Westaustraliens, während Sie die beeindruckende Landschaft des Bundesstaates zu Fuß oder mit dem Fahrrad erkunden. Mehr tägige Wanderungen von Weltklasse und kurze geführte Touren durch üppige botanische Gärten, Buschland und Nationalparks bieten ein Wandererlebnis für Abenteuerer und Spaziergänger.

♀ CAPE LE GRAND NATIONAL PARK, ESPERANCE | MANDOOWERNUP

WANDER-TRAILS UND -TRACKS – DIE HIGHLIGHTS



♀ KINGS PARK AND BOTANIC GARDENS,
PERTH | KAARTA KOOMBA

KINGS PARK


Begleiten Sie einen Kings Park Volunteer Guide auf einer Tour durch die botanischen Gärten und entdecken Sie die einzigartige Flora und Fauna Westaustraliens. Entdecken Sie, warum der Südwesten ein Hotspot der Biodiversität ist, und erfahren Sie mehr über die Kultur der Ureinwohner und die Geschichte des Parks.



♀ BORANUP FOREST, MARGARET RIVER-REGION

BIBBULMUN TRACK

Erleben Sie den Bibbulmun Track, einen 1.000 Kilometer langen Wanderweg von Perth Hills nach Albany. Entdecken Sie uralte Wälder, Flusstäler und die Küste. Beginnen Sie in Kalamunda, 30 Minuten von Perth entfernt, und nutzen Sie die Etappen für Tageswanderungen oder für ein komplettes achtwöchiges Abenteuer.



♀ CAPE TO CAPE TRACK, MARGARET RIVER-REGION

CAPE TO CAPE TRACK

Wandern Sie auf dem Cape to Cape Track, einem 135 Kilometer langen Wanderweg von Cape Naturaliste nach Cape Leeuwin entlang der atemberaubenden Küste Westaustraliens. Genießen Sie die Aussicht auf Klippen, Strände und Wälder. Die Region Margaret River ist 3 Autostunden von Perth entfernt und Dunsborough (Quedjinup) liegt in der Nähe des Startpunktes.



♀ STIRLING RANGE NATIONAL PARK,
GREAT SOUTHERN | KOI KYEUNU-RUFF

BLUFF KNOLL

Wandern Sie auf den Bluff Knoll im Stirling Range National Park und genießen Sie den Panoramablick und die vielfältige Flora. Mit 1.098 Metern ist er der höchste Gipfel im Südwesten. Er liegt 90 Kilometer von Albany entfernt, eine 4,5-stündige Autofahrt von Perth.



♀ CAPE LE GRAND NATIONAL PARK,
ESPERANCE | MANDOOWERNUP

FRENCHMAN'S PEAK

Wandern Sie auf dem Frenchman's Peak im Cape Le Grand National Park und genießen Sie atemberaubende Ausblicke auf den Park und die Küste. Der Weg führt über Schotterwege, Holzstege und Granit. Vermeiden Sie den Aufstieg bei Regen oder kaltem Wetter, da die Felsen dann rutschig sind und der Wind bläst.



♀ KARIJINI NATIONAL PARK, DIE PILBARA

MOUNT BRUCE

Erklimmen Sie den Mount Bruce im Karijini National Park, den zweithöchsten Berg Westaustraliens, und genießen Sie die atemberaubende Aussicht. Der 1.235 Meter hohe Aufstieg führt über Bergspitzen und Felsvorsprünge. Beginnen Sie an der Marandoo Mine und nehmen Sie dann den anspruchsvollen Pfad in Angriff, der Ihnen atemberaubende Panoramablicke bietet.

OUTBACK STATION STAYS

Erleben Sie bei einem Outback-Stations-Aufenthalt das einzigartige Landleben von Westaustralien.

Nehmen Sie an einer Viehzählung teil, lernen Sie das Handwerk der Viehzüchter kennen und verbringen Sie die Nächte damit, den Himmel mit seinen Milliarden von Sternen zu bewundern. Diese authentischen Erlebnisse erwarten Sie in einer Landschaft mit endlosen Horizonten über Land und Meer. Es erwartet Sie eine Gastfreundschaft, die ihresgleichen sucht. Alles in allem die perfekte Abwechslung zum hektischen Alltag.

♀ EL QUESTRO, DIE KIMBERLEY

OUTBACK STATION STAYS – DIE HIGHLIGHTS



♀ BULLARA STATION | PUNURRBA



♀ EL QUESTRO, DIE KIMBERLEY

NINGALOO STATION STAYS

Erleben Sie das Outback an den Bullara, Quobba und Warroora Stations, die jeweils einzigartige Aufenthalte von gemütlichen Lodges bis hin zu umweltfreundlichen Campingplätzen bieten. Genießen Sie das Angeln, Schnorcheln und die atemberaubenden Aussichten auf die Küste in der Nähe des Ningaloo Reef (Nynggulu).



♀ WOORAMEL STATION

WOORAMEL STATION – CARNARVON

Treffen Sie glückliche Camper auf Wooramels einzigartigem Station-Campingplatz. Entspannen Sie sich in natürlich beheizten artesischen Brunnenbädern, beobachten Sie die einheimische Tierwelt und genießen Sie Lagerfeuer unter dem Sternenhimmel. Dieser ruhige Ort bietet eine friedliche Verbindung zur Natur und dem Outback.



♀ CHEELA PLAINS STATION

CHEELA PLAINS STATION – PARABURDOO

Cheela Plains, eine Oase zwischen dem Karijini National Park und dem Ningaloo Reef, bietet schattige Campingplätze auf üppig grünen Rasenflächen oder im wilden Busch. Erleben Sie die zerklüftete Landschaft der Pilbara oder übernachten Sie in Zimmern mit Gemeinschaftseinrichtungen in der Beasley River Gorge.

KIMBERLEY STATION STAYS

Mount Hart, Mt Elizabeth, Birdwood Downs, Balangarra Home Valley Station, El Questro und Drysdale River Station bieten Ihnen authentische Erlebnisse im Outback der Kimberley. Genießen Sie die Kultur der Ureinwohner, atemberaubende Landschaften und komfortable Unterkünfte entlang der Gibb River Road, die zu berühmten Sehenswürdigkeiten wie den Cockburn Ranges und den Mitchell Falls führt.



♀ WOOLEEN STATION

WOOLEEN STATION – GASCOYNE-MURCHISON

Wooleen Station, die sich der Landschaftspflege widmet, bietet einen lehrreichen Aufenthalt bei der Familie Pollock. Übernachten Sie im Homestead oder in den Gästehäusern, die zum National Trust gehören, und genießen Sie Öko-Touren, die die Flora, Fauna, Pioniergeschichte und Kultur der Ureinwohner der Region zeigen.



♀ MELLEBYE STATION, YALGOO

MELLEBYE STATION – YALGOO

Nur 4,5 Stunden nördlich von Perth (Boorloo) gelegen, ist die Mellenbye Station von August bis Mitte Oktober der ideale Ort, um Wildblumen zu erkunden. Die historischen Gebäude der 1895 gegründeten Station sind ein idealer Ort für private Zwecke.

CAMPING WITH CUSTODIANS

Übernachten Sie auf dem Land der Ureinwohner, treffen Sie die Einheimischen und gewinnen Sie wertvolle und unvergessliche Einblicke in ihre einzigartige Kultur.

Es gibt einfach keinen besseren Weg, das wahre Westaustralien kennen zu lernen, als es aus erster Hand an der Seite seiner traditionellen Besitzer zu erleben. Die Initiative „Camping with Custodians“ bietet den örtlichen Aborigine-Gemeinschaften die Möglichkeit, ihre Lebensweise, ihre Kultur und ihr Land vorzustellen.

Hochwertige, gut ausgestattete Campingplätze heißen die Besucher willkommen und die Gebühren unterstützen die Gemeinden. Nutzen Sie die Gelegenheit, eine uralte Welt zu entdecken, die untrennbar mit dem Land verbunden ist. Ein einzigartiges Reiseerlebnis, das Ihnen für immer in Erinnerung bleiben wird.



♀ MIMBI CAVES CAMPGROUND, DIE KIMBERLEY

CAMPINGPLÄTZE



♀ IMINTJI CAMPGROUND, DIE KIMBERLEY

IMINTJI CAMPGROUND – GIBB

Übernachten Sie in Imintji, einem von Aborigines geführten Campingplatz am Fuße der Wunaamin Miliwundi Ranges. Genießen Sie die Aussicht auf die steilen Hänge und die nahe gelegenen Sehenswürdigkeiten wie Bell Gorge (Dalmanyi) und Dimalurru (Tunnel Creek). Erleben Sie die Kultur der Ureinwohner und kaufen Sie authentische Kunst und Kunsthandwerk.



♀ MIMBI CAMPGROUND, DIE KIMBERLEY

MIMBI CAMPGROUND – FITZROY

Genießen Sie moderne Annehmlichkeiten und einen herzlichen Empfang auf dem Mimbi Caves Campground in der Nähe der Emmanuel Ranges. Mit abgeschiedenen Plätzen, heißen Duschen und einem Grillunterstand ist er ein idealer Ausgangspunkt, um die Mimbi Caves (Jarlarloo Riwi) zu erkunden und an geführten Touren der Einheimischen teilzunehmen.



♀ PEEDAMULLA CAMPGROUND, DIE KIMBERLEY

PEEDAMULLA CAMPGROUND – DIE KIMBERLEY

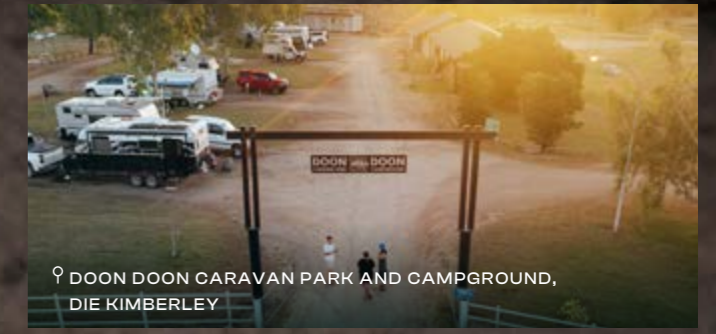
Erleben Sie die entlegene Schönheit der Kimberley und Pilbara mit Camping with Custodians. Genießen Sie einzigartige, von Einheimischen geführte Campingplätze wie Imintji, Mimbi und Djarindjin und tauchen Sie ein in authentische kulturelle Erlebnisse am knisternden Feuer unter dem Sternenhimmel.



♀ VIOLET VALLEY CAMPGROUND, DIE KIMBERLEY

VIOLET VALLEY CAMPGROUND – WARMUN

Der Violet Valley Campground, 36 Kilometer vom Purnululu National Park entfernt, bietet heiße Duschen, Toiletten und Grillmöglichkeiten in ruhiger Buschlandschaft am Bow River. Er verfügt über 14 abgelegene Stellplätze, die über eine 13 Kilometer lange Allradstraße zu erreichen sind.



♀ DOON DOON CARAVAN PARK AND CAMPGROUND, DIE KIMBERLEY

DOON DOON CARAVAN PARK AND CAMPGROUND – KUNUNURRA

Der Doon Doon Campground liegt 110 Kilometer südlich von Kununurra (Goonoonoorang) und bietet schattige Stellplätze mit und ohne Stromanschluss. Zu den Einrichtungen gehören eine Campingküche, Picknicktische, moderne Sanitäranlagen und eine Wäscherei.



♀ LOMBADINA CAMPGROUNDS, DIE KIMBERLEY

DJARINDJINAND LOMBADINA – DAMPIER-HALBINSEL

Der Djarindjin Campground verfügt über 37 Stellplätze mit Stromanschluss und 10 Stellplätze ohne Stromanschluss mit Duschen, Waschraum, Campingküche und Grillplatz. Genießen Sie kulturelle Ausflüge und erkunden Sie die Dampier-Halbinsel. Die zentrale Feuerstelle ist ideal, um andere Reisende zu treffen.

GUT ZU WISSEN

DAS SOLLTEN SIE VOR IHRER REISE WISSEN

ZEITZONE

Die Westaustralische Standardzeit (Australian Western Standard Time, AWST) gilt für den Bundesstaat Westaustralien. AWST entspricht der koordinierten Weltzeit plus 8 Stunden (UTC +8). In Westaustralien gilt keine Sommerzeit.

KLIMA

Mediterran im Südwesten, subtropisch entlang der Coral Coast, tropisch im Nordwesten: Diese unterschiedlichen Klimazonen machen Westaustralien zu einem ganzjährigen Reiseziel.

DURCHSCHNITTSTEMPERATUR

ORT	Herbst März – Mai	Winter Juni – August	Frühling September – November	Sommer Dezember- Februar
PERTH	14° / 26°	8° / 19°	12° / 23°	17° / 30°
MARGARET RIVER	14° / 22°	11° / 17°	11° / 19°	15° / 25°
EXMOUTH	20° / 33°	12° / 25°	16° / 32°	23° / 37°
KALGOORLIE	13° / 25°	7° / 18°	12° / 26°	17° / 33°
BROOME	22° / 33°	15° / 29°	22° / 33°	26° / 34°

Temperatur in °C

BEGINNEN SIE IHRE REISE

FLÜGE INNERHALB WESTAUSTRALIENS

Zu den regionalen Fluggesellschaften, die verschiedene inländische Ziele anfliegen, gehören Qantas, Qantas Link, Virgin Australia, Airnorth, Aviair Nexus, Skippers Aviation und Regional Express (REX). Eine Liste aller regionalen Flughäfen finden Sie unter westernaustralia.com/au/plan-my-trip/transport/airports.

ÖFFENTLICHE VERKEHRSMITTEL

Perth und viele andere Regionen Westaustraliens können leicht mit öffentlichen Verkehrsmitteln erkundet werden. Weitere Informationen erhalten Sie unter pta.wa.gov.au.

NOTFÄLLE

Die Notdienste (Polizei, Feuerwehr, Krankenwagen) sind unter der Telefonnummer 000 zu erreichen.

WÄHRUNG

Australiens Landeswährung ist der Australische Dollar (AUD), der in Scheinen zu 5, 10, 20, 50 und 100 Dollar erhältlich ist. Münzen gibt es im Wert von 5, 10, 20 und 50 Cent sowie im Wert von 1 und 2 Dollar.

ANREISE

Verschiedene nationale und internationale Fluggesellschaften fliegen täglich nach Perth. Viele dieser Flüge sind Direktflüge mit internationalen Zwischenstopps, darunter Abu Dhabi, Bangkok, Doha, Dubai und Singapur.

EINREISE AUS DEM AUSLAND

Internationale Gäste benötigen einen gültigen Reisepass und ein gültiges Visum. Weitere Informationen finden Sie unter immi.homeaffairs.gov.au/visas/getting-a-visa/visa-finder.

EINFUHRBESTIMMUNGEN

Westaustralien hat strenge Vorschriften für die Einfuhr von Lebensmitteln, die beachtet werden müssen. Weitere Informationen finden Sie unter agriculture.gov.au/travelling/arriving-in-australia.

SONNENSCHUTZ

Ein starkes Sonnenschutzmittel (Lichtschutzfaktor 30 oder mehr), eine Kopfbedeckung und eine Sonnenbrille werden das ganze Jahr über empfohlen und dürfen auf keiner Packliste fehlen.

KOSTENLOSE KAT-BUSSE IN PERTH

In der Free Transit Zone (FTZ) von Perth verkehren täglich kostenlose Central Area Transit (CAT)-Busse, die an den CAT-Logos auf den Bussen zu erkennen sind. Außerhalb der FTZ gibt es mit den SmartRider-Karten von Transperth Rabatte auf Busse, Züge und Fähren. Gruppen reisen mit den DayRider- und FamilyRider-Karten günstiger. Weitere Informationen erhalten Sie unter transperth.wa.gov.au.

ZUGANG ZUM LAND DER ABORIGINES

Um Gebiete der Ureinwohner zu durchqueren, benötigen Reisende eine Einreisegenehmigung, die Sie über das Department of Indigenous Affairs (DIA) online unter dplh.wa.gov.au/entrypermits erhalten können.

AUTOFAHREN IN WESTAUSTRALIEN

Westaustralien mit dem Auto oder Wohnmobil zu erkunden, ist eine der besten Möglichkeiten, den Bundesstaat zu entdecken. Wenn Sie mit den örtlichen Verkehrsregeln nicht vertraut sind, finden Sie hier einige Hinweise, Tipps und Regeln, die für Ihre Sicherheit sorgen.

FAHREN AUF DER LINKEN SEITE

In Australien fahren alle Fahrzeuge auf der linken Seite der Straße.

EINFÄDELN

Wenn zwei Fahrspuren zu einer zusammengeführt werden, hat das vordere Fahrzeug Vorfahrt.

KREISVERKEHR

Wenn Sie in einen Kreisverkehr einfahren, haben Fahrzeuge, die sich bereits im Kreisverkehr befinden, immer Vorfahrt.

ÜBERFAHREN VON STRASSENLINIEN

Sie können eine unterbrochene Linie überfahren, wenn dies ohne Gefahr möglich ist. Durchgehende, nicht unterbrochene Linien sollten Sie jedoch nur überfahren, wenn Sie ein Hindernis umgehen müssen.

GEMEINSAME NUTZUNG DER STRASSE MIT RADFAHRERN

Geben Sie Radfahrern Vorfahrt und lassen Sie beim Überholen einen Abstand von 1,5 Meter zwischen Ihrem Fahrzeug und dem Radfahrer.

WENDEN (U-TURN)

Lassen Sie beim Wenden allen anderen Verkehrsteilnehmern Vorfahrt und benutzen Sie den Blinker, um Ihr Manöver zu signalisieren.

ABLENKUNG DURCH DAS MOBILTELEFON

Es ist verboten, während der Fahrt mit dem Handy zu telefonieren. Genießen Sie stattdessen den Ausblick.

TRUNKENHEIT AM STEUER

Das Führen eines Fahrzeugs mit einem Blutalkoholspiegel von über 0,05 ist in Westaustralien illegal.

ANSCHNALLEN

Das Anlegen von Sicherheitsgurten ist in Westaustralien Pflicht und Fahrer und Beifahrer können bei Nichtanlegen mit einem Bußgeld belegt werden.

HÖCHSTGESCHWINDIGKEIT

In den Vororten gilt auf den Hauptstraßen eine Geschwindigkeitsbegrenzung von 60 km/h und in den Schulzonen von 40 km/h, während in anderen Teilen Westaustraliens Geschwindigkeitsbegrenzungen von bis zu 110 km/h ausgeschildert sind.

IHR FÜHRERSCHEIN

Inhaber eines ausländischen Führerscheins müssen während der Fahrt eine Kopie ihres Führerscheins mit einer Übersetzung oder einen internationalen Führerschein mit sich führen.

FAHREN AUF SCHOTTERSTRASSEN

- Fahren Sie mit geringerer Geschwindigkeit
- Fahren Sie in Kurven langsamer
- Bremsen Sie nicht abrupt
- Rechnen Sie mit Staub und Steinen von vorbeifahrenden Fahrzeugen

EINHEIMISCHE TIERWELT AUF DER STRASSE

Achten Sie auf umherstreifende Tiere wie Kängurus, Rinder, Kamele und sogar Adler auf der Straße in einigen ländlichen Gebieten, insbesondere bei Sonnenaufgang und Sonnenuntergang.

SCHLECHTE SICHTBARKEIT

Vermeiden Sie Fahrten bei schlechtem Wetter und fahren Sie in ländlichen Gegenden zu jeder Tageszeit mit eingeschalteten Scheinwerfern, unabhängig von den Bedingungen.

RASTPLÄTZE UND TANKSTELLEN

Sie müssen viele Kilometer zurücklegen und einige große Entfernungen überwinden, also nehmen Sie sich Zeit. Nutzen Sie die Rastplätze, von denen einige über Toiletten, Grills und Picknickbänke verfügen.

TANKEN

Wenn Sie große Entfernungen zurücklegen, halten Sie am besten regelmäßig an einer Tankstelle oder Raststätte an, um zu tanken und Wasser zu holen, da die Zahl der Haltepunkte begrenzt sein kann.

QUERENDE TIERE

Tiere wie Kängurus, Kamele oder Rinder können während der Fahrt plötzlich auf der Straße auftauchen – besonders in der Dämmerung. Dies kann zu schweren Schäden an Fahrzeugen führen und ein Verletzungsrisiko darstellen. Vermeiden Sie daher am besten Fahrten in der Dunkelheit.

STRASSENVERHÄLTNISSE

Informieren Sie sich online oder in einem Besucherzentrum über die örtlichen Wetter- und Straßenbedingungen. Diese können sich schnell und ohne Vorwarnung ändern, vor allem auf ungepflasterten Straßen. In den nördlichen Teilen des Bundesstaates kann es zu Überschwemmungen kommen oder Buschbrände beeinträchtigen die Sicht. Aktuelle Informationen finden Sie unter mainroads.wa.gov.au.

♀ LAKE NINAN, THE WHEATBELT

FAHREN IM OUTBACK

ROAD TRAINS

Lastwagen in Westaustralien können mehr als 50 m lang sein. Planen Sie also genügend Platz zum Überholen ein. Denken Sie daran, dass der Bremsweg dieser Lastzüge viel länger und langsamer ist als bei einem normalen Pkw, und sie brauchen Platz zum Wenden.

OFFLINE-KARTEN HERUNTERLADEN

In abgelegenen Gebieten Westaustraliens gibt es möglicherweise keinen Mobilfunkempfang. Auch wenn die Straßen gut markiert sind, ist es eine gute Idee, eine Offline- oder Papierkarte mitzunehmen.

FAHREN AUF SCHOTTER

Fahren Sie langsamer, besonders in Kurven, und vermeiden Sie abruptes Bremsen. Achten Sie auf Staub und Steine von vorbeifahrenden Fahrzeugen. Weitere Informationen, Fahrtipps und Informationen über die Straßenverhältnisse finden Sie unter rac.com.au.

WESTAUSTRALIEN MIT DEM AUTO

FAHRZEUGTYP

Das Hauptstraßennetz von Westaustralien ist asphaltiert und kann mit Fahrzeugen ohne Allradantrieb befahren werden. Darüber hinaus gibt es im ganzen Bundesstaat eine Reihe von Offroad-Routen, die nur mit einem Allradantrieb befahrbar sind.

Ohne Allradantrieb – Fahren Sie auf dem epischen Eyre Highway von Port Augusta in Südastralien über die weite Nullarbor Plain nach Norseman und spielen Sie unterwegs ein paar Löcher auf dem längsten Golfplatz der Welt – dem Nullarbor Links Golf Course Australia.

Wenn Sie von Darwin nach Westaustralien fahren, führt Sie der Victoria Highway mit Anschluss an den Great Northern Highway durch die spektakuläre Kimberley nach Broome (Rubibi).

Allradantrieb – Für ein Allradabenteuer durch die zum Weltnaturerbe gehörenden tropischen Savannen nehmen Sie den Savannah Way von Cairns in North Queensland zu Westaustraliens exotischer Perlenstadt Broome.

Oder reisen Sie auf dem Outback Way durch das Red Centre Australiens. Diese Offroad-Odyssee (Allradantrieb erforderlich) führt 2.700 Kilometer von Winton in Queensland bis zum Uluru und endet in Laverton in der Goldfields-Region von Westaustralien.

Runden Sie das Abenteuer ab, indem Sie die legendäre Gibb River Road durch die Wildnis der Kimberleys befahren.

REDEN SIE MIT DEN EXPERTEN

Das Western Australian Visitor Centre befindet sich im Zentrum von Perth (Boorloo). Es ist täglich geöffnet und ist eine zentrale Anlaufstelle für Reiseinformationen und Souvenirs und bietet einen kostenlosen Buchungsservice für Touren und Unterkünfte.






Standort: 55 William Street, (Ecke Hay Street)
Perth, Westaustralien, 6000
Telefon: 1800 812 808
E-Mail: travel@westernaustralia.com
Website: wavisitorcentre.com.au



♀ CABLE BEACH, BROOME | WALMANYJUN


KONTAKT MIT UNS

Besuchen Sie [westernaustralia.com](https://www.westernaustralia.com) oder teilen Sie Ihre beeindruckenden Abenteuer auf Ihrer Reise durch Westaustralien, indem Sie den Hashtag #WAtheDreamState verwenden und die Profile unten erwähnen:

-  Facebook:
facebook.com/extraordinarywesternaustralia
-  YouTube:
youtube.com/westernaustralia
-  Instagram:
Instagram.com/westernaustralia
-  Threads:
threads.net/westernaustralia
-  TikTok:
tiktok.com/westernaustralia



**WESTERN
AUSTRALIA**
WALKING ON A DREAM

 MILLSTREAM CHICHESTER NATIONAL PARK, THE PILBARA