

ROADTRIP ABENTEUER

UNTERWEGS

AUF

TRAUMSTRASSEN

IN WESTAUSTRALIEN

WESTERN
AUSTRALIA
EINFACH TRAUMHAFT

GLÜCK ERFAHREN

DER GRÖSSTE BUNDESSTAAT AUSTRALIENS VERZAUBERT MIT DER LÄNGSTEN KÜSTE UND DER SONNIGSTEN HAUPTSTADT DES KONTINENTS, PERTH (BOORLOO).

EIN MAGISCHER ORT, UM DEN ALLTAG HINTER SICH ZU LASSEN UND DIE AKKUS WIEDER AUFZULADEN.

Westaustralien und seine Traumstraßen versprechen einen unvergesslichen Roadtrip. Schillernde Korallenriffe, die Weite des Outbacks und die einzigartige Tierwelt säumen den Weg. Sie werden Naturphänomene entdecken, die aus einer anderen Welt zu stammen scheinen. Majestätische Landschaften voller Kontraste und ein Feuerwerk von Farben werden Ihre Sinne betören. Voller Ehrfurcht werden Sie eines der letzten, echten Wildnisgebiete der Erde erleben und Ihren Traumurlaub wahr werden lassen.

Egal, für welchen Roadtrip Sie sich entscheiden – Sie werden mit jedem Kilometer den Alltag ein Stück hinter sich lassen und einen Gang zurückschalten.

Westaustralien. Einfach traumhaft.

ACKNOWLEDGEMENT OF COUNTRY

STATEMENT ZUR WÜRDIGUNG DER UREINWOHNER

Tourism Western Australia erkennt die indigene Bevölkerung Westaustraliens als die traditionellen Hüter des Landes an. Wir zollen den Ältesten der Vergangenheit und der Gegenwart unseren Respekt, schätzen die ethnische Vielfalt der Aboriginal People und ehren ihre fortwährende Verbindung mit dem Land, der Kultur und der Gemeinschaft. Wir würdigen den unschätzbaren Beitrag, den die Ureinwohner über viele Generationen hinweg geleistet haben, um Westaustralien zu einem einzigartigen Reiseziel zu machen.

Die Ortsnamen auf den folgenden Seiten werden auch in der jeweiligen Sprache der Aboriginal People wiedergegeben, z. B. Perth (Boorloo) und Rottnest Island (Wadjemup).

INHALT

Falls das ein Traum ist, weck' mich bitte nicht auf (mit Daniel Ricciardo)	4-5
Übersichtskarte Westaustralien	6
Die Top 16 Highlights Westaustraliens	7-9
Perth	10-11
Tagesausflüge rund um Perth	12-13

DIE SCHÖNSTEN ROADTRIPS

The South West Edge	14-19
Golden Quest Discovery Trail	20-23
Coral Coast Highway	24-29
Warlu Way	30-35
Gibb River Road	36-41
Kimberley Wilderness Loop	42-46
Ardi Cultural Drive	46-49
Wilde Welt Westaustraliens Naturkalender	50-51
Erlebnisse mit den Aboriginal People	52-53
Outback Farmen	54-55
Westaustralien bewegt Traumhafte Wanderwege und Tracks	56-57
Good to know Tipps für Ihren Roadtrip	58-59

IMPRESSUM

HERAUSGEBER
Tourism Western Australia, Am Kirchenhölzl 8, 82166 Grafelfing
E-Mail: broschueren@westernaustrealia.com
www.westernaustrealia.com
Strategie Director: Rhett Logo
Marketing Manager: James Munro
Manager Digital Marketing: Meike Gronegger

AUSFÜHRUNG
Die Reisewissler | The Travel Buffs
Wehmeyer + Heinrich GbR, Neue Gröningerstr. 10, 20457 Hamburg
E-Mail: info@wuh.de, www.wuh.de

TEXT
Ulrike Grafberger, Meike Gronegger

BILDNACHWEIS
Tourism Western Australia, Tourism Australia
Die Angaben in dieser Broschüre wurden sorgfältig recherchiert und überprüft. Eine Haftung oder Garantie für die Aktualität, Richtigkeit und Vollständigkeit der zur Verfügung gestellten Informationen kann aber trotz aller Sorgfalt nicht übernommen werden. Eine Vervielfältigung, Speicherung oder Übertragung – auch auszugsweise – ist nur mit der vorausgehenden Genehmigung von Tourism Western Australia zulässig. Der kommerzielle Verkauf der Publikation ist untersagt.

© TOURISM WESTERN AUSTRALIA, NOVEMBER 2023

FALLS DAS EIN TRAUM IST, WECK' MICH BITTE NICHT AUF

DER TRAUM VON EINEM ROADTRIP IN WESTAUSTRALIEN – MIT DANIEL RICCIARDO

Der Westaustralier Daniel Ricciardo ist der Charmeur der internationalen Formel-1-Szene, der fröhliche Typ in der Startaufstellung mit dem unverkennbaren Lächeln. Und er kennt sich bestens damit aus, auf vier Rädern unterwegs zu sein.

Vor Kurzem tauschte Daniel die Formel 1 gegen eine ganz andere Strecke:

Zusammen mit seinem besten Freund Blake begab er sich auf eine Abenteuerreise auf dem Coral Coast Highway, um Westaustraliens weltweite Roadtrip-Kampagne „Unterwegs auf Traumstraßen“ zu bewerben.

„Ich habe so viel Zeit in Flugzeugen verbracht, dass ich Roadtrips wirklich schätzen gelernt habe und den Spaß, den man hat, wenn der Weg das Ziel ist. Genau das in Westaustralien erleben zu dürfen, war das Sahnehäubchen.“, erzählt der Rennfahrer.

Sunnyboy Daniel grinst von einem Ohr zum anderen, als er über die Liebe zu seiner Heimat spricht. Insbesondere in diesem Jahr (2023), das er zur Hälfte in Europa und in Westaustralien verbracht hat, bedeute Westaustralien für ihn „schlicht und einfach Heimat“.

„Meine Freunde in Europa können es wahrscheinlich schon nicht mehr hören, aber ich sage ständig zu ihnen ‚Kommt nach Westaustralien, wir haben dies, wir haben das‘, aber ich bin einfach so stolz darauf, ihnen meine Heimat näher zu bringen, das bedeutet mir alles.“

Das Motto der neuen globalen Kampagne von Westaustralien lautet treffenderweise „Unterwegs auf Traumstraßen“.

Auf einem Roadtrip in Westaustralien können Besucher den Alltag hinter sich lassen. Während ihrer Reise durch traumhafte Landschaften können sie einzigartige Eindrücke und Erlebnisse sammeln, die ihnen dabei helfen, fernab von allem wieder zu sich selbst und zueinander zu finden und eine Verbindung zu Land und Leuten aufzubauen.

„Natürlich lerne ich durch meinen Beruf wunderschöne Orte kennen, aber dadurch habe ich Westaustralien

noch mehr schätzen gelernt. Wir haben die schönsten Strände, das beste Klima... Ich gebe bei anderen sogar damit an, wie toll unsere Parks sind. Daher hat es mich sehr gefreut, noch mehr von Westaustralien sehen zu können“, sagt der Formel-1-Star.

„Es klingt banal, aber wenn du die Zivilisation hinter dir gelassen hast, ist diese Weite einfach so wunderschön, dieses Gefühl von Frieden, weil du dich allein fühlst, aber auf eine absolut positive Weise. Dazu kommt, dass es keinen Handyempfang gibt, und du wirklich das Gefühl hast, abschalten zu können, das macht etwas mit einem. So viele von uns wünschen sich genau dieses Gefühl. Zeit mit den eigenen Gedanken, keine Benachrichtigungen oder E-Mails, weit weg vom Trubel der Großstadt, das ist buchstäblich das, was ich unterwegs erlebt habe. Es hat mich mir selbst und auch Blake näher gebracht. Es war perfekt.“

Der Coral Coast Highway in Westaustralien ist einer der schönsten Roadtrips der Welt. Die 1.200 Kilometer lange Strecke führt die Besucher entlang des traumhaften Indischen Ozeans, durch atemberaubende Landschaften und zu den zum UNESCO-Weltnaturerbe gehörenden Schätzen von Shark Bay und Ningaloo (Nynggulu). Von den surrealen pinkfarbenen Schattierungen der Hutt Lagoon bis hin zur maritimen Wunderwelt am größten Saumriff der Welt; dies ist der Roadtrip Ihrer Träume – und der von Daniel Ricciardo.

„Mein Rat wäre, unseren Roadtrip Etappe für Etappe nachzureisen, er war perfekt. Bitte sehr, wir haben allen monatelange Planung erspart, alles erledigt!“ (siehe Seite 24 bis 29, Coral Coast Highway)

„Egal, was ich sage, es wird dem Erlebten nicht gerecht werden. Man muss es einfach selbst erlebt haben.“

So ist es nicht verwunderlich, dass ein Highlight auf Daniels Roadtrip ein gepunkteter Riese mitten in einem Meereswunderland war, das zum Weltnaturerbe zählt.

„Das Schwimmen mit Walhaien am Ningaloo Reef vergisst man nicht so schnell. Ich war so weit außerhalb meiner Komfortzone, als ich ins Wasser sprang. Aber dann siehst du zum ersten Mal einen Walhai und es ist

NINGALOO REEF | NYINGGULU



so friedlich, es ist wirklich ein einzigartiges Erlebnis“, so Ricciardo.

Daniel gibt unumwunden zu, dass ein Roadtrip süchtig macht – so sehr, dass das nächste Abenteuer auf seiner Bucket-Liste, Sie ahnen es, ein weiterer Roadtrip ist.

„Ich hatte so eine tolle Zeit auf diesem Roadtrip, dass ich unbedingt noch einen machen möchte. Ich würde gerne in den Süden Westaustraliens fahren. Ich bin nie weiter als bis nach Margaret River gekommen, es gibt also noch sehr viele Küstenabschnitte und Wälder, die ich entdecken möchte“, sagt der Formel-1-Pilot.

„Ich bin vielleicht ein bisschen voreingenommen (lacht), aber ich würde sagen, Westaustralien hat einfach alles. Allein die Landschaft zaubert ein Lächeln auf mein Gesicht. Man hat dieses verrückte, weitläufige, endlose Outback, das trocken und etwas karg ist, und dann, hundert Meter weiter, findet man diese unberührten Strände, die ihresgleichen suchen.

Dann gibt es hoch aufragende Wälder und erstklassige Weingüter im Süden. Alles, was man sieht, scheint einzigartig und unberührt zu sein. Das liebe ich“, schwärmt Ricciardo.

Bei mehr als 10.000 Kilometern atemberaubender Küste und spektakulären Offroad-Pisten, die vom Meer zu den Städten und bis ins Outback führen, verschwimmen für den Rennfahrer Traum und Realität:

„Falls das ein Traum ist, weck' mich bitte nicht auf.“

Hier geht's zum Film über das Roadtrip-Abenteuer von Daniel und Blake:



DIE TOP 16 HIGHLIGHTS IN WESTAUSTRALIEN

AUSTRALIENS GRÖSSTER BUNDESSTAAT IST VOLLER MAGISCHER ORTE UND TRAUMHAFTER ERLEBNISSE. DIESE 16 HIGHLIGHTS SOLLTEN SIE SICH AUF KEINEN FALL ENTGEHEN LASSEN.



1. PERTH (BOORLOO)

Die sonnigste Hauptstadt Australiens gehört zu den lebenswertesten Städten der Welt. Kein Wunder, denn die Trendmetropole überzeugt mit 19 Stadtstränden, der Uferpromenade Elizabeth Quay am Swan River, trendigen Bars sowie einem großen Kulturangebot.




2. ROTTNEST ISLAND (WADJEMUP)

Nur eine kurze Fährüberfahrt von Perth entfernt liegt dieses autofreie Paradies mit 63 Stränden und traumhaften Buchten. Perfekt zum Schwimmen, Kajakfahren, Schnorcheln. „Rotto“ ist auch Heimat der Quokkas – mit ihrem niedlichen Gesichtsausdruck gelten sie als die glücklichsten Tiere der Welt.



3. MARGARET RIVER REGION

Die Premium-Weinregion Australiens lädt zum Surfen an fantastischen Stränden, zur Weinprobe in einem der vielen Weingüter, zu Genussmomenten in hervorragenden Restaurants und zum Wandern auf dem Cape to Cape Track ein.



4. VALLEY OF THE GIANTS

Der Treetop-Walk führt in 40 Metern Höhe durch die Kronen der größten Eukalyptusbäume der Erde. Das „Tal der Giganten“ ist auch die Heimat von grauen Riesenkängurus, Beuteldachsen, Woylies und Possums.



5. LUCKY BAY, CAPE LE GRANDE NATIONALPARK

Den weißesten Strand Australiens, von Reisejournalisten zum welt schönsten gekürt, finden Sie in Lucky Bay. Auch Kängurus schauen hier gerne vorbei und lassen sich die Sonne auf ihren pelzigen Bauch scheinen. Der angrenzende Cape Le Grand Nationalpark (Mandoowernup) lädt zum Schwimmen, Angeln, Zelten und Wandern ein.



7. THE PINNACLES, NAMBUNG NATIONALPARK

Diese geheimnisvolle Mondlandschaft ist während des Sonnenuntergangs besonders faszinierend, wenn die bis zu vier Meter hohen Kalksteinsäulen in ein orange-farbenes Licht getaucht sind. Tipp: eine geführte Sternbeobachtungstour buchen.



9. HUTT LAGOON, PORT GREGORY

Ein See, pinkfarben wie Barbies Welt. Doch dieser Salzsee ist Natur pur, denn der ungewöhnliche Farbton stammt von einer carotinhaltenen Alge. Der Kontrast zum benachbarten azurblauen Ozean ist am besten während eines Rundflugs zu bestaunen.

📍 CABLE BEACH, BROOME | WALMANYJUN



6. LAKE BALLARD

Die weltgrößte Freiluft-Kunstgalerie befindet sich auf einem Salzsee. Wie eine Fata Morgana erscheinen die 51 Skulpturen am Horizont. Ins nahegelegene Kalgoorlie (Karlkurla) locken historische Goldgräberstätten sowie Australiens größtes Goldbergwerk, die Super-Pit-Mine.



8. KALBARRI NATIONALPARK (WURDIMALU)

Rostrote Felsen treffen auf weite Sandebenen, und der blaue Murchison River schlängelt sich durch ockergelbe Steilwände. Die besten Ausblicke auf diese Traumlandschaft bieten die Felsformation Nature's Window und der Kalbarri Skywalk.




10. SHARK BAY (GATHAAGUDU/GUTHARRAGUDA)

Das UNESCO-Weltnaturerbe Shark Bay beeindruckt mit einem Kaleidoskop an Farben. Rostrote Felsen treffen auf weißen Strand und türkisblauen Ozean. Nicht verpassen: eine Offroad-Tour durch den François Péron Nationalpark, die Delfine von Monkey Mia und die Steilküste.



11. NINGALOO REEF (NYINGGULU)

Das zum UNESCO Weltnaturerbe zählende Ningaloo Reef gilt als eines der letzten, völlig intakten Riffe der Erde. Als Saumriff ist es direkt vom Strand aus zugänglich. Highlight: Mit Walhaien und Buckelwalen schwimmen.



13. BROOME (RUBIBI)

Das westliche Tor zur Kimberley Region verzaubert mit einem Kamelritt während des Sonnenuntergangs am Cable Beach, mit einem gezeitenabhängigen Farbspektakel in der Roebuck Bay und dem Naturschauspiel „Staircase to the Moon“.



15. BUNGLE BUNGLE RANGE

Felsformationen wie Bienenkörbe: Die Sandsteinkuppen im Purnululu Nationalpark wurden in Millionen von Jahren durch Regen und Wind geformt und zählen heute zum UNESCO-Weltnaturerbe. Gelegen in einem der letzten echten Wildnisgebiete der Erde!



12. KARIJINI NATIONALPARK

In einem der spektakulärsten Nationalparks des Landes stürzen sich Flussläufe plötzlich von einem Hochplateau 100 Meter in die Tiefe und formen seit zwei Milliarden Jahren dramatische Schluchten. Ein Eldorado für Wander-, Kletter- und Tierfreunde. Unzählige Felspools laden außerdem zum Baden ein.



14. DAMPIER HALBINSEL

Weißer Sandstrände und rostrote Klippen bieten die perfekte Kulisse fürs Schnorcheln im türkisfarbenen Ozean, dessen Artenvielfalt hier mit dem Great Barrier Reef vergleichbar ist. In Cygnet Bay ist der älteste Perlenzuchtbetrieb Australiens ansässig.



16. HORIZONTAL FALLS, TALBOT BAY (GARAANGADDIM)

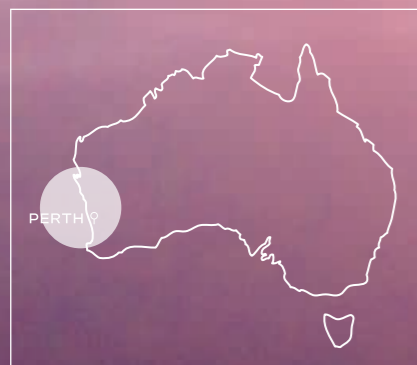
Die einzigen horizontalen Wasserfälle der Erde entstehen durch Gezeitenbewegungen, die zu den größten der Welt zählen. Per Schnellboot oder Motorflugzeug geht's in die Talbot Bay, wo dieses Naturphänomen für Gänsehautmomente sorgt.

PERTH

SONNE, STRAND UND WELTSTADT

Wo die Sonne fast täglich vom Himmel lacht, die Einheimischen gutgelaunt am Strand liegen und sogar die Beuteltiere schmunzeln, werden auch Sie freudestrahlend Ihren Urlaub verbringen. Und so ist es nicht weiter verwunderlich, dass Perth (Boorloo) zu den zehn lebenswertesten Städten der Welt zählt. Mit 19 Stränden, einem der größten innerstädtischen Parks der Welt und der Insel Rottnest Island (Wadjemup) mit ihren niedlichen, „lächelnden“ Quokkas ist Perth eine äußerst naturnahe Metropole.

Westaustraliens Hauptstadt am Swan River verführt aber auch mit einem erstklassigen Kulturangebot, verlockenden Einkaufsvierteln, trendy Rooftop-Bars und hervorragenden Restaurants am Elizabeth Quay (Goomup).

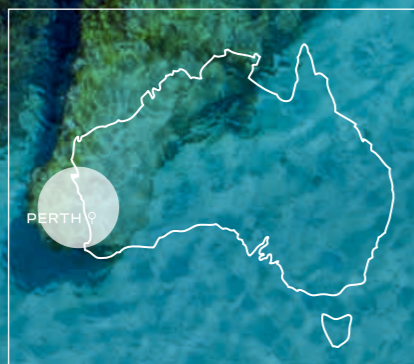


📍 PERTH CITY | BOORLOO

AUSFLUG INS GRÜNE, FAHRT INS BLAUE

DIE UMGEBUNG VON PERTH ERKUNDEN

Die hippe Metropole Perth hat nicht nur als Stadt viel zu bieten. Sie ist auch der ideale Ausgangspunkt für Ausflüge in die Umgebung. In einem Umkreis von nur einer Stunde Fahrtzeit locken genussvolle, geschichtsträchtige und glücklich machende Ausflugsziele.



♀ ROTTNEST ISLAND | WADJEMUP

TAGESAUSFLÜGE RUND UM PERTH



FREMANTLE (WALYALUP)

„Freo“ ist eine charmante Hafenstadt mit gut erhaltenen Straßenzügen aus dem 19. Jahrhundert und dem zum UNESCO-Weltkulturerbe zählenden Fremantle Prison, das von Sträflingen erbaut wurde. Tradition trifft auf Moderne: Die Stadt ist auch für trendy Mikro-Brauereien, eine lebendige Streetart-Szene und quirlige Märkte bekannt. Zum Shoppen und Ausgehen lädt der neue Kings Square ein, das pulsierende Herz der Stadt.



ROTTNEST ISLAND (WADJEMUP)

Direkt vor der Küste liegt im tiefblauen Ozean „Rotto“, wie das autofreie Eiland von den Einheimischen genannt wird. Hier leben die Quokkas, dies es dank zahlreicher Touristen-Selfies zu Weltruhm gebracht haben. Der lächelnde Gesichtsausdruck der kleinen Kurzschwanzkängurus steht für das Lebensgefühl der Insel: sonnig und entspannt. Die 63 Sandstrände und 20 Buchten, die zum Schwimmen, Schnorcheln und Surfen einladen, sind am besten mit dem Fahrrad zu erreichen.



ROCKINGHAM

Nur 40 Fahrminuten südlich von Perth befindet sich der Shoalwater Islands Marine Park, in dem Besucher mit Delfinen in freier Wildbahn schwimmen, zwischen australischen Seelöwen Kajak fahren oder zu Schiffswracks abtauchen können. Wer lieber auf dem Trockenen bleibt, kann die freundlichen Meeresbewohner bequem von einer Aussichtsplattform oder vom Glasbodenboot aus bewundern.



SWAN VALLEY


In nur 30 Minuten sind Sie mit dem Auto in einer zauberhaften Weinregion, deren Genüsse Sie auch während einer kulinarischen Tour mit dem Schiff oder Kutsche erfahren können. In den Weingütern, Mikrobrauereien, Destillieren und Restaurants treffen Sie auf bodenständige Gastfreundschaft und hochwertige Produkte. Auch hier sind Natur und Kultur nie weit entfernt: Koalas und Kängurus begegnen Ihnen im Caversham Wildlife Park, Kunstwerke der Ureinwohner in der Maalinup Aboriginal Gallery und im Gomboc Gallery Sculpture Park.

THE SOUTH WEST EDGE

MAGISCHE ABENTEUER AUF EINEM FAST 1.900 KILOMETER LANGEN ROADTRIP ENTLANG DER SÜDWESTKÜSTE


Wein und Wellen, Wälder und Wildlife. Wenn Sie die Südwestküste Australiens bereisen, wird Ihr Auge mit Naturwundern und Ihr Magen mit Köstlichkeiten verwöhnt. Margaret River, Australiens Premium-Weinregion, ist eine Hochburg für kulinarische Hochgenüsse. Als traumhafte Naturkulisse dienen hoch aufragende Karri-Wälder, unberührte Nationalparks, prähistorische Höhlen, traumhafte Strände, abgelegene Inseln und farbenfrohe Teppiche aus Wildblumen. Wenn Sie nun meinen, Sie wären im Schlaraffenland gelandet, liegen Sie gar nicht so falsch. In diesem Paradies müssen Sie nichts anderes tun als genießen.





 **START UND ZIEL** Perth (Boorloo)
DISTANZ 1.896 km


 **DAUER**
8-14 Tage

 **BESTE REISEZEIT**
Oktober bis Mai

 **FAHRZEUGTYP**
Kein Allradantrieb erforderlich

 **LAND DER**
Whadjuk, Wardandi, Bibbulman und Menang

 **WILDLIFE**
Buckel-, Glatt- und Blauwale von Mai bis Dezember,
Orcas von Januar bis April, Delfine und Seehunde ganzjährig

 **WILDBLUMENSAISON**
September bis November


 BORANUP FOREST, MARGARET RIVER REGION

THE SOUTH WEST EDGE – DIE HIGHLIGHTS



KÄNGURUS AM WEISSESTEN STRAND AUSTRALIENS

Dass es im Cape Le Grand Nationalpark bei Esperance (Kepa Kurl) die schönsten Strände gibt, wissen auch – Kängurus. Sie schauen gerne mal zum Sonnenbad am weißen Strand in Lucky Bay vorbei. Vom Meer auf den Berg: Nach dem Aufstieg auf den 300 Meter hohen Frenchman Peak (Mandooboornup) bietet sich Ihnen ein fantastischer Panoramablick.



WUNDERBARE WASSERWELTEN

Der Südwesten ist für seine spektakuläre Küste mit herrlichen Tauch- und Badestränden weltberühmt. Besonders malerisch sind die geschützten Gewässer von Geographe Bay bei Dunsborough, der smaragdgrüne Greens Pool in Denmark und Little Beach in Albany (Kinjarling). Delfine begegnen Ihnen im Shoalwater Islands Marine Park bei Rockingham sowie in den Gewässern bei Mandurah. Taucher können sich über eine Reihe von Wracks freuen.



ZWISCHEN BAUMKRONEN WANDELN

Der Tree Top Walk im Valley of the Giants ist ein Baumwipfelweg, der Sie in 40 Metern Höhe durch die Wipfel von 400 Jahre alten Baumriesen führt. Erleben Sie das grüne Westaustralien aus einer ganz neuen Perspektive und bestaunen Sie prachtvolle Vögel aus nächster Nähe.



DIE WAL-AUTOBAHN

Am Gap und in den Blowholes des Torndirrup Nationalparks spritzt das Meerwasser in die Lüfte. Und an einer anderen Stelle hat der wildtosende Ozean eine natürliche Brücke in den Felsen geschlagen. Von den Kliffen entlang der Küste haben Sie außerdem den perfekten Blick auf den „Humpback Whale Highway“: von Mai bis Dezember ziehen Wale auf ihrem Weg in den Süden vorbei.



WASSER ODER WEIN?

Die einen zieht es zum Surfen an den türkisblauen Ozean, denn jedes Jahr wird in Margaret River die Surfweltmeisterschaft ausgetragen. Die anderen kommen zum Genießen in diese Region, die ein Viertel aller australischen Premium-Weine hervorbringt. Weingüter laden zu Verkostungen ein, Top-Restaurants und Food-Festivals zu kulinarischen Genüssen.



ERLEBNISSE IN DER UNTERWELT

Über 150 Höhlen liegen entlang der Leeuwin Naturaliste Ridge. Zu den schönsten gehören die Tropfsteinhöhlen Mammoth Cave, Lake Cave und Jewel Cave sowie Mulkas Cave mit ihren 450 Felsmalereien. Ein unvergessliches Erlebnis ist auch ein Besuch der Ngilgi Cave mit einem Aboriginal Guide, der mit den Klängen des Didgeridoos eine magische Atmosphäre zaubert!



SPAZIERGANG ÜBERS MEER

Wenn Sie schon immer einmal übers Wasser laufen wollten, dann haben Sie jetzt die Gelegenheit: Der 1,8 Kilometer lange Busselton Jetty ist der längste Holzsteg der südlichen Hemisphäre. Er bringt Sie trockenen Fußes zum Underwater Observatory, wo Sie acht Meter unter der Meeresoberfläche Korallen und Fischschwärme beobachten können.



EINE GIGANTISCHE WELLE AUS STEIN

Ganze 15 Meter ist er hoch und 110 Meter lang, der Wave Rock (Katter Kich) nahe der Stadt Hyden. Seit zwei Milliarden Jahren feilen Naturgewalten an seiner Form und heute sieht es so aus, als würde die steinerne Welle über dem Buschland zusammenschlagen.

♀ EAGLE BAY BEACH, DUNSBOROUGH

Detaillierte Informationen zu diesem Roadtrip auf westernaustralia.com/de oder QR-Code scannen.



THE SOUTH WEST EDGE – DIE ETAPPEN

PLANEN SIE FÜR DEN SOUTH WEST EDGE RUND 8-14 TAGE EIN, EINGETEILT IN FOLGENDE ETAPPEN:

TIPP

ZU FUSS VON KÜSTE ZU KÜSTE

Der Cape to Cape Track, der zu den Great Walks of Australia zählt, verbindet Cape Naturaliste bei Dunsborough mit Cape Leeuwin in der Nähe von Augusta. Die 135 Kilometer lange Strecke verläuft entlang des Küstenkamms des Leeuwin Naturaliste Nationalparks: Zur einen Seite erheben sich Klippen, zur anderen rauscht der Ozean. Übrigens auch als Teilstrecke ein traumhaftes Erlebnis! Mehr über die legendären Wanderwege Westaustraliens auf Seite 57.

1. ETAPPE | 169 KM PERTH–BUNBURY

- Wandern zwischen Eukalyptusbäumen im Wellington Nationalpark
- Bunbury Dolphin Discovery Centre: mit Delfinen schwimmen
- Collie Mural Trail: Kunst im Freien

2. ETAPPE | 102 KM BUNBURY–MARGARET RIVER

- Der längste Holzsteg der Südhalbkugel: Busselton Jetty
- Küstenstädte Dunsborough und Yallingup
- Ausflug zum Cape Naturaliste Lighthouse

3. ETAPPE MARGARET RIVER

- Wandern auf dem Cape to Cape Track
- Wellenreiten und Weinproben
- Höhlenabenteuer im Ngilgi Cave
Tipp: Aboriginal-Tour buchen

4. ETAPPE | 135 KM MARGARET RIVER–PEMBERTON

- Beedelup & Warren Nationalparks
- Gloucester Tree: der welthöchste „Feuerwehrbaum“
- Kunsterlebnisse auf dem Art in Nature Walking Trail

5. ETAPPE | 186 KM PEMBERTON–DENMARK

- Baumwipfelpfad Valley of the Giants Tree Top Walk
- William Bay Nationalpark: Granitfelsen im türkisblauen Meer
- Fahrt durch den Wald mit Blick aufs Meer: Mount Shadforth Scenic Drive

6. ETAPPE | 54 KM DENMARK–ALBANY

- Naturwunder im Torndirrup Nationalpark: Blowholes, The Gap, Natural Bridge
- von Mai bis Dezember: Wale beobachten

7. ETAPPE | 343 KM ALBANY–HOPETOUN

- Granite Skywalk: spektakuläre Aussicht auf den Porongurup Nationalpark
- Wanderung im Stirling Range Nationalpark

8. ETAPPE | 192 KM HOPETOUN–ESPERANCE

- Fantastische Panoramastraße: Great Ocean Drive

9. ETAPPE ESPERANCE

- Kängurus an Australiens weißestem Sandstrand
- Aussicht genießen auf dem Frenchman Peak
- Insel-Idylle des Recherche-Archipels
- optional Rückflug nach Perth

10. ETAPPE | 383 KM ESPERANCE–HYDEN

- Faszinierende Welle aus Stein: Wave Rock
- Aboriginal Art in der Mulkas Höhle

11. ETAPPE | 332 KM HYDEN–PERTH

- Abstecher zu den skurrilen Skulpturen auf dem Tin Horse Highway
- Historischer Charme in York

GOLDEN QUEST DISCOVERY TRAIL


GOLD, GEISTER UND GORMLEYS SKULPTUREN –
AUF DEN SPUREN DES GOLDRÄUSCHES


Berauscht von der Aussicht, Gold zu finden, trafen sie hier ein: die Glückssucher, die Abenteurer, die Waghalsigen. Sie gruben sich durch die Erde, feierten in Pubs und brachten Geld in diesen abgelegenen Landstrich. Mit ihnen begannen 120 Jahre Goldgräbergeschichte. Was ist von all dem geblieben?


Gottverlassene Geisterstädte, historische und noch stets aktive Goldminen sowie eine urige Kneipe, zu dessen Stammgästen ein Pferd zählt. Die Goldfields-Region zieht auch Künstler in ihren Bann: Entdecken Sie auf dem Lake Ballard die größte Freiluft-Galerie der Welt!


Der Golden Quest Discovery Trail bringt Sie zu Goldgräberstädten wie Coolgardie und zur größten Goldmine der Welt, der Super-Pit in Kalgoorlie-Boulder. Weitere Höhepunkte sind der Lake Ballard, die Geisterstadt Gwalia und eine Übernachtung im Hoover House, dem ehemaligen Wohnhaus des Minenmanagers Herbert Hoover, der als 31. Präsident der USA in die Geschichte einging.


 **START UND ZIEL** Perth (Boorloo)
DISTANZ 2.224 km


 **DAUER**
6 Tage

 **BESTE REISEZEIT**
August bis Oktober

 **FAHRZEUGTYP**
Kein Allradantrieb erforderlich

 **LAND DER**
Wilinggin, Wunambal, Gaambara und Balingara

 **WILDBLUMENSAISON**
Juni bis November

 LAKE BALLARD, MENZIES



TIPP

GEISTERSTADT & PRÄSIDENTENHAUS

In Gwalia erwartet Sie ein Abenteuer der etwas anderen Art. Die verlassene Goldgräberstadt wurde liebevoll restauriert, um ihre Besucher in die aufregende Zeit des späten 19. Jahrhunderts zurückzusetzen.

Oder bleiben Sie einfach über Nacht im Hoover House: das ehemalige Wohnhaus des Minenmanagers und späteren US-Präsidenten Herbert Hoover dient heute als Bed & Breakfast.



GOLDEN QUEST DISCOVERY TRAIL

DIE HIGHLIGHTS

DIE WIEGE DES GOLDDRAUSCHES

In Coolgardie begann 1892 der Traum vom großen Geld, als das erste Gold gefunden wurde und sich noch im selben Jahr Hunderte von Glückssuchern niederließen. Inzwischen treffen abenteuerlustige Reisende ein, denn Coolgardie gilt als der offizielle Startpunkt des Golden Quest Discovery Trails.

DIE SUPER-PIT-GOLDMINE

Eine der größten, noch heute betriebenen Goldminen der Welt befindet sich in der Outback-Stadt Kalgoorlie-Boulder. In der „Super-Pit“ mit ihrem gigantischen Ausmaß von 3,5 km Länge und 600 m Tiefe fände selbst der Uluru locker Platz. Geführte Touren über das Gelände sind lohnenswert, ebenso der Panoramablick vom „Super Pit Lookout“.

DIE GRÖSSTE FREILUFTGALERIE DER WELT

Auf dem sieben Quadratkilometer großen Salzsee Lake Ballard verteilen sich 51 lebensgroße Stahl-Skulpturen des Bildhauers Antony Gormley, für welche die Einwohner des Ortes Menzies Modell standen. Besucher können auf dem Salzsee von Skulptur zu Skulptur wandern.

PROST AUF WILLIE!

Nein, die Pub-Besucher des Grand Hotel in Kookynie haben nicht zu viel getrunken, wenn sie ein Pferd zur Türe hereinspazieren sehen. Das ist nur Willie – und der schaut öfter mal vorbei.

DIE ETAPPEN

PLANEN SIE FÜR IHRE REISE AUF DEM GOLDEN QUEST DISCOVERY TRAIL IDEALERWEISE RUND 6 TAGE EIN

- 1. ETAPPE | 593 KM
PERTH-KALGOORLIE**
 - Coolgardie: Geburtsort des Goldrausches und heute Geisterstadt
- 2. ETAPPE | 7 KM
KALGOORLIE**
 - Super-Pit: eine der größten Goldminen der Welt
- 3. ETAPPE | 283 KM
KALGOORLIE-MENZIES &
LAKE BALLARD**
 - Alte Goldminenstadt Menzies
 - Kunst auf dem Salzsee Lake Ballard
- 4. ETAPPE | 267 KM
MENZIES-KOOKYNIE,
LEONORA & GWALIA**
 - Der „Pferde-Pub“ von Kookynie
 - Geisterstadt Gwalia
 - Übernachten im Präsidentenhaus: Hoover House
- 5. ETAPPE | 481 KM
LEONORA-KALGOORLIE**
 - Nickelminen in Murrin Murrin und Windarra
- 6. ETAPPE | 593 KM
KALGOORLIE-PERTH**
 - Wandern im Karlkurla Bushland Park
 - Wildblumen bestaunen (Juni bis November)

Detaillierte Informationen zu diesem Roadtrip auf westernaustralia.com/de oder QR-Code scannen.



CORAL COAST HIGHWAY

WALHAIE, WELLEN UND WUNDER – VON PERTH (BOORLOO) BIS EXMOUTH ENTLANG DER TRAUMHAFTEN KORALLENKÜSTE

Auf dieser Traumroute erleben Sie gleich zwei UNESCO-Weltnaturerbestätten sowie magische Orte, die Sie mit Ihren eigenen Augen sehen müssen, um sie glauben zu können. Betreten Sie einen Strand, der aus herzförmigen Muscheln besteht oder bestaunen Sie einen kaugummirosa See direkt neben dem türkisblauen Ozean.

Manche Abenteuer müssen Sie selbst erleben, um ihre Faszination zu verstehen. Eine rasante Abfahrt mit dem Board über die Sanddüne, ein Spaziergang durch die Mondlandschaft der Pinnacles Desert oder eine unvergessliche Schnorcheltour mit Delfinen, Mantarochen oder Meeresschildkröten.


Und dann gibt es noch etwas, das Sie weder sehen noch unternehmen können ... nur spüren. Das pure Glück, wenn ein sanfter Walhai majestätisch und friedlich an Ihnen vorbeizieht.





 **START UND ZIEL** Perth (Boorloo)
DISTANZ 3.277 km


 **DAUER**
10–14 Tage

 **BESTE REISEZEIT**
März bis November

 **FAHRZEUGTYP**
Grundsätzlich kein Allradantrieb erforderlich, für einige optionale Strecken jedoch Pflicht

 **LAND DER**
Whadjuk, Nanda, Mulgana, Yinggarda, Jinigudera und Bayungu

 **WILDLIFE**
Walhaie (März–August)
Delfine, Dugongs, Mantarochen, Meeresschildkröten, Seelöwen (ganzjährig)
Buckelwale (Juni–November)

 **WILDBLUMENSAISON**
Juni bis Oktober

 NINGALOO REEF | NYINGGULU



CORAL COAST HIGHWAY – DIE HIGHLIGHTS



SANDBOARDING IN LANCELIN

Mit dem Board über die Wellen oder den Schnee ... Das kennen Sie schon? Wie wär's dann mit einer Sanddüne als Piste? Zum Sandboarding in Lancelin gelangen Sie mit einem geführten Allrad-Ausflug. Wenn Sie vom Sand surfen genug haben, können Sie gleich aufs Wellenreiten umsteigen.



MONDLANDSCHAFT: PINNACLES IN DER WÜSTE

Eine Mondlandschaft mit Tausenden von meterhohen Kalksteinsäulen empfängt Sie im Nambung Nationalpark. Eine der faszinierendsten Naturattraktionen Westaustraliens! Und eine der farbtintensivsten, wenn Sie während des Sonnenuntergangs vorbeischaun. Dann zeigen sich die Pinnacles in einem intensiven Rot unter einem spektakulären Sternenhimmel.



ÜBER SCHLUCHTEN SCHWEBEN

Der Kalbarri Nationalpark (Wurdimalu) lockt mit 400 Millionen Jahre alten Schluchten, durch die der Murchison River mäandert. Ideal zum Kajakfahren, Klettern und Wandern! Die faszinierende Landschaft lässt sich am besten in 100 Metern Höhe vom Kalbarri Skywalk aus bestaunen. Grandiose Fotomomente bietet auch die Felsformation Nature's Window.



AUSFLUG INS INSELPARADIES

Noch ist es ein Geheimtipp: Vor der Küste Geraldtons liegen die über 120 unberührten Houtman Albrosos Islands. Nehmen Sie das Flugzeug ab Kalbarri oder Geraldton, überqueren Sie die pinkfarbene Hutt Lagoon, das türkisblaue Meer, die prachtvollen Korallenatolle und entspannen Sie danach an einem einsamen Sandstrand, den Sie ganz für sich alleine haben.



DER HUBBA-BUBBA-SEE

Ein pinkfarbener Salzsee trifft auf den türkisblauen Ozean. Alles nur ein Traum? Nicht, wenn Sie gerade in einem Motorflugzeug sitzen und die Hutt Lagoon überfliegen. Sie können das rosa Wunder auch mit dem Auto oder während einer Offroad-Buggy-Tour „erfahren“. Übrigens: Seine kaugummirosa Farbe stammt von einer Alge, die Betacarotin enthält.



SCHWIMMEN MIT SEELÖWEN

Große Augen, lange Barthaare und Stupsnasen. Es ist ein unvergessliches Erlebnis, mit den niedlichen und verspielten Australischen Seelöwen in der Jurien Bay während einer geführten Tour Schwimmrunden zu drehen. Weiterhin begegnen Sie in diesem maritimen Schutzgebiet Delfinen und Buckelwalen.



UNESCO-WELTNATURERBE SHARK BAY

Die Gegend von Shark Bay (Gathaagudu/Gutharraguda), die bereits 1991 auf die UNESCO-Welterbeliste gesetzt wurde, ist ein Kaleidoskop der Farben. In die Geheimnisse dieser kontrastreichen Landschaft aus rostroten Klippen, hellgelben Sandstränden und dem türkisblauen Meer voller Seekühe (Dugongs), Mantarochen, Delfinen und Meeresschildkröten weiht Sie ein Aboriginal-Guide ein.



MARITIME WUNDERWELT

Von der UNESCO zum Weltnaturerbe ernannt, erstreckt sich das Ningaloo Reef (Nynggulu) auf 300 Kilometern zwischen Coral Bay und Exmouth. Das größte Saumriff der Welt ist vom Strand aus zu Fuß erreichbar! Hier können Sie mit den größten Fischen der Welt schwimmen, den friedlichen Walhaien, sowie Buckelwale, Delfine, Mantarochen, Meeresschildkröten und Dugongs aus nächster Nähe beobachten.

♀ NINGALOO REEF | NYINGGULU

Detaillierte Informationen zu diesem Roadtrip auf westernaustralia.com/de oder QR-Code scannen.





TIPP

UNBERÜHRTES INSELPARADIES

Noch eine unentdeckte Perle, zu der Sie nur per Flugzeug oder Boot gelangen. Dirk Hartog Island ist die Heimat vieler gefährdeter Tiere und ein Hotspot für Schnorchler und Angler. Sie sind so begeistert, dass Sie länger bleiben möchten? Die Dirk Hartog Island Eco Lodge bietet Robinson-Crusoe-Feeling auf einer einsamen Insel.

CORAL COAST HIGHWAY – DIE ETAPPEN

PLANEN SIE FÜR DEN CORAL COAST HIGHWAY RUND 10–14 TAGE EIN, EINGETEILT IN FOLGENDE ETAPPEN:

- 1. ETAPPE | 575 KM
PERTH–KALBARRI NATIONALPARK**
 - The Pinnacles im Nambung Nationalpark
 - Schwimmen mit Seelöwen in Jurien Bay
 - Rosaroter Salzsee Hutt Lagoon
- 2. ETAPPE
KALBARRI NATIONALPARK**
 - Entdeckungstouren zum Nature's Window, Kalbarri Skywalk und Z-Bend-Lookout
 - Kajak oder Kanu fahren, wandern und klettern
- 3. ETAPPE | 398 KM
KALBARRI–SHARK BAY**
 - Panoramablick von der Steilküste aus, z. B.: Eagle Bluff Lookout
 - Shell Beach: ein Strand aus Herzmuscheln
- 4. ETAPPE
MONKEY MIA**
 - Mit Delfinen und Emus auf Tuchfühlung
 - Einzigartige Unterwasserwelt im Shark Bay Marine Park
 - Aboriginal-Tour im François Péron Nationalpark
- 5. ETAPPE | 352 KM
MONKEY MIA–CARNARVON**
 - Besuch der Schaffarm Quobba Station
 - Kultur schnuppern im Gascoyne Aboriginal Heritage & Cultural Centre
- 6. ETAPPE | 280 KM
CARNARVON–GNARALOO**
 - Faszination Blowholes
 - Optionale Offroad-Tour entlang der Küste oder PKW-Strecke direkt nach Coral Bay
 - Schnorcheln und Surfen im türkisblauen Wasser
- 7. ETAPPE | 113 KM
GNARALOO–CORAL BAY**
 - Schwimmen mit Walhaien am Ningaloo Reef
 - Begegnungen mit Buckelwalen, Mantarochen, Delfinen, Meeresschildkröten, Dugongs
 - Kayaktour auf dem Meer
- 8. ETAPPE | 152 KM
CORAL BAY–EXMOUTH**
 - Tauchen, Schnorcheln & Glasboden-Bootstour im Ningaloo Reef
- 9. ETAPPE | 154 KM
EXMOUTH–CAPE RANGE NATIONALPARK**
 - Kängurus, Emus & Leguane während eines Bushwalks entdecken
 - Besuch von Yardie Creek und Turquoise Bay
- 10. ETAPPE | 1.253 KM
EXMOUTH–PERTH**
 - Rückgabe des Mietwagens und Direktflug nach Perth ab Learmonth Airport (bei Exmouth)
 - Alternativ Rückfahrt mit dem Mietwagen nach Perth oder weiter nach Broome

GÜNSTIGE ONE-WAY-TARIFE FÜR MIETWAGEN

Von April bis Oktober gibt es günstige One-Way-Tarife für AVIS-Mietwagen von und nach Exmouth. So sparen Sie wertvolle Reisezeit. Oder Sie verlängern Ihren Roadtrip durch Westaustralien.

WARLU WAY

EINE TRAUMROUTE VOM BLAUEN OZEAN DURCH DAS ROTE HERZ DES WESTAUSTRALISCHEN OUTBACKS BIS NACH BROOME

In der Traumzeit kroch die Regenbogenschlange Warlu aus dem Meer. Während sie sich über die damals noch weiche Erde ins Landesinnere schlängelte, formte sie Berge und Schluchten, Täler und Wasserlöcher.

Folgen Sie Warlus Weg auf diesem unvergesslichen Roadtrip durch die Pilbara Region. Auch Sie starten am Meer, nahe dem Ningaloo Marine Park, dem größten Saumriff der Welt. Weiter geht's zu Nationalparks mit leuchtend roter Erde und türkisblauen Felsenpools, vorbei an zerklüfteten Schluchten und uralten Felsmalereien. Die letzte Etappe führt Sie nach Broome, wo eine Treppe zum Mond die himmlische Krönung Ihrer Reise ist. Auf diesem Roadtrip erfahren Sie viel Wissenswertes über die Traumzeit der Aboriginal People. Sie lauschen ihren Geschichten und entdecken ihre heiligen Stätten.



START Exmouth
ZIEL Broome (Rubibi)
DISTANZ 2.047 km



DAUER
10-12 Tage



BESTE REISEZEIT
April bis November



FAHRZEUGTYP
optional Allradantrieb



LAND DER
Jinigudera, Thalanji, Banyjima, Kurrama, Innawonga, Ngarluma, Yindjibarndi, Karriyarra und Yawuru



WILDLIFE
Buckelwale (Juni–November), Walhaie (März–August), Schildkröten (November–März)

♀ KARIJINI NATIONALPARK



WARLU WAY – DIE HIGHLIGHTS



PICKNICK AUF DER EINSAMEN INSEL

Auf den 42 – weitgehend unbewohnten – Inseln des Dampier Archipels erleben Sie Ihren ganz persönlichen Robinson-Crusoe-Moment. Um Sie herum nichts als Korallenriffe, Fischschwärme, Schildkröten, Dugongs, Delfine und Wallabys. Wer die Einsamkeit liebt, kann hier unter dem Sternenzelt campen.



ABORIGINAL-KUNST BEWUNDERN

Auf der archäologisch interessanten Burrup Halbinsel befindet sich im Murujuga Nationalpark die weltweit größte Freiluftgalerie mit Felszeichnungen – über 20.000 an der Zahl und bis zu 30.000 Jahre alt. Der Nationalpark sowie das auf dem Festland liegende Roebourne gehören zu den Top-Locations in Westaustralien, um die Kunst der Ureinwohner zu bestaunen.



BERGTOUR, GANZ BEQUEM

Der höchste, mit einem Geländewagen befahrbare Berg in Westaustralien, der Mount Nameless, bietet von seinem Gipfel einen spektakulären Blick auf den Ort Tom Price und die Hamersley Ranges. Lieber zu Fuß nach oben? Auch Wanderwege führen auf den 1.128 Meter hohen Berg.



STAIRCASE TO THE MOON

Eine optische Täuschung, die zwischen März und Oktober entlang der Küste zu sehen ist, zieht jährlich Tausende von Menschen in ihren Bann. Der Mond über dem Watt erweckt den Eindruck, man könne über eine Treppe zu ihm heraufsteigen. Besonders gut zu sehen in der Roebuck Bay (Yawuru Nagulagun) bei Broome oder am Settler's Beach bei Cossack.



KAMELRITT ÜBER DEN STRAND

Broome (Rubibi), die Perlentäucher-Stadt und das Tor zur Kimberley Region, besitzt mit dem Cable Beach einen der schönsten Strände der Welt. Ganz bequem lässt er sich während des Sonnenuntergangs auf dem Rücken eines Kamels erkunden. Weitere Broome-Highlights: der beliebte Nachtmarkt und die versteinerten Dino-Fußabdrücke am Gantheaume Point.



EIN BAD ZWISCHEN FELSEN

Der Weg durch den Karijini Nationalpark führt durch ein zwei Milliarden Jahre altes Gebiet mit grünen Oasen und kargen Felsformationen. Wie ein Wunder öffnet sich plötzlich die Landschaft und der Blick fällt hinab auf tiefe Schluchten, Wasserfälle und smaragdgrüne Felsenpools. Tauchen Sie ein in die wohl schönsten „Badewannen“ der Welt!



ABTAUCHEN AM WELTGRÖSSTEN SAUMRIFF

Am Ningaloo Reef (Nyinggulu) bietet sich Ihnen die einmalige Gelegenheit, mit sanften Walhaien zu schwimmen. Weiterhin werden Ihnen mit etwas Glück Mantarochen, Delfine, Meeresschildkröten und Dugongs begegnen. Kein Wunder, dass diese beeindruckende Artenvielfalt zur Ernennung zum UNESCO-Weltnaturerbe führte.



UNBERÜHRTE INSEL-IDYLLE

Die zehn naturbelassenen Mackerel Islands sind ein Paradies für Schnorchler, Taucher und Angler. Zwischen November und März treffen dort Meeresschildkröten ein, um ihre Eier abzulegen. Wer ein paar Tage bleiben möchte, findet auf Thevenard Island und Direction Island Übernachtungsmöglichkeiten.

♀ MURUJUGA NATIONALPARK, PILBARA

Detaillierte Informationen zu diesem Roadtrip auf westernaustralia.com/de oder QR-Code scannen.





TIPP

OASE IM OUTBACK

Der Millstream Chichester Nationalpark, erreichbar über eine unbefestigte Straße, beeindruckt mit tiefen Schluchten, palmengesäumten Felsenpools, Steilhängen sowie einer Vielzahl von Wasservögeln und Flughunden. Ideal fürs Bushwalking, Canyoning und Kajakfahren. Entspannte Nächte versprechen die wunderschönen Natur-Campingplätze. Bitte informieren Sie sich unbedingt vorab www.emergency.wa.gov.au und <https://alerts.dbca.wa.gov.au> über aktuelle Warnmeldungen und Straßen-/Parksperrungen.

📍 KARIJINI NATIONALPARK

WARLU WAY – DIE ETAPPEN

DER ROADTRIP ÜBER DEN WARLU WAY NIMMT 10–12 TAGE IN ANSPRUCH, EINGETEILT IN FOLGENDE ETAPPEN:

1. & 2. ETAPPE EXMOUTH

- Ningaloo Reef: mit Walhaien oder Buckelwalen schwimmen; Mantarochen, Delfinen & Meeresschildkröten begegnen
- Buschwanderung und Bootsfahrt in Yardie Creek

3. ETAPPE | 399 KM EXMOUTH–ONSLOW

- Strände & maritime Erlebnisse auf den Mackerel Islands

4. ETAPPE | 446 KM ONSLOW–TOM PRICE, KARIJINI NATIONALPARK

- Bergtour auf den Mout Nameless (Jarndunmunha)
- Panoramaaussicht in den Hamersley Ranges

5. & 6. ETAPPE KARIJINI NATIONALPARK

- Baden in Felsenpools, Wandern, Klettern & Canyoning

7. ETAPPE | 207 KM KARIJINI–MILLSTREAM CHICHESTER NATIONALPARK

- Outback-Feeling auf einer alten Schaffarm
- Tropische Oase mit Schluchten, Wasserlöchern und vielen Känguru-Arten

8. ETAPPE | 142 KM MILLSTREAM CHICHESTER NATIONALPARK–KARRATHA

- Picknick auf den Inseln des Dampier-Archipels
- Felszeichnungen der Ureinwohner im Murujuga Nationalpark und auf der Burrup Halbinsel

9. ETAPPE | 230 KM KARRATHA–PORT HEDLAND

- Strände und Korallenriffe auf der Point Samson Halbinsel
- Aboriginal-Kunstgalerie in Roebourne
- Historisches Wahrzeichen: Jarmem Island Lighthouse
- Wale und Walhaie in Karratha

10. ETAPPE | 247 KM PORT HEDLAND– EIGHTY MILE BEACH

- Endloser Sandstrand und Plattrückenschildkröten (Nov–März) am Cape Keraudren

11. ETAPPE | 376 KM EIGHTY MILE BEACH–BROOME

- Kamelreiten und Sunset-Dinner am Cable Beach




📍 MURUJUGA ABORIGINAL CORPORATION, PILBARA


GIBB RIVER ROAD


EINES DER GRÖSSTEN ALLRAD-ABENTEUER AUSTRALIENS: DIE LEGENDÄRE GIBB RIVER ROAD DURCH DAS OUTBACK

Es gibt Dinge, die man einmal im Leben gemacht haben sollte. Unter dem unendlichen Sternenhimmel übernachten. Wilde Tiere in ihrer natürlichen Umgebung beobachten. Unter einem tosenden Wasserfall baden. Und mit dem Geländewagen durch das Outback cruisen. Check! All das bietet dieser 1.134 Kilometer lange Roadtrip über die sagemwobene Gibb River Road, welche die unberührtesten und faszinierendsten Landstriche der Erde durchquert.


Ursprünglich wurde „The Gibb“, wie sie von den Einheimischen genannt wird, für den Viehtransport durch das zerklüftete Outback gebaut. Heute führt diese Tour zu spektakulären Schluchten, abgelegenen Badestellen, weitläufigen Nationalparks, uralten Felsmalereien und tosenden Wasserfällen. Zahlreiche Begegnungen mit der australischen Tierwelt inklusive.

 **START** Broome (Rubibi)
ZIEL Kununurra (Goonoonoorang)
DISTANZ 1.134 km

 **DAUER**
10–14 Tage

 **BESTE REISEZEIT**
Mai bis Oktober

 **FAHRZEUGTYP**
Allradantrieb erforderlich

 **LAND DER**
Yaruwu, Nyikina, Bunuba, Ngarinyin,
Wilinggin und Balanggara

 **WILDLIFE**
Krokodile, Flughunde

♀ PENTECOST RIVER CROSSING, THE KIMBERLEY



GIBB RIVER ROAD – DIE HIGHLIGHTS



IM BAUCH DER ERDE

Im Tunnel Creek Nationalpark (Dimalurru) lädt das älteste Höhlensystem Westaustraliens zu einer schaurig-schönen Tour durch die unterirdische Welt der Gespenster-Fledermäuse und Süßwasserkrokodile, der Stalagmiten und Stalaktiten ein.



BUSCHWANDERUNG IM OUTBACK

Hauptanziehungspunkt des Windjana Gorge Nationalparks ist die 3,5 Kilometer lange Schlucht, die vom Lennard River geformt wurde und von bis zu 100 Meter hohen Steilwänden eingerahmt wird. Bei einer Wanderung entdecken Sie Süßwasserkrokodile am Ufer, Flughunde in der Luft und Fossilien im Gestein.



KUNST AM FELSEN

Die Kimberley Region beherbergt einige der spektakulärsten Felsmalereien Australiens, die als die ältesten der Welt gelten. Entlang der Buschwanderwege in der Adcock Gorge, der Manning Gorge und der Galvans Gorge sowie im Tunnel Creek Nationalpark (Dimalurru) und auf dem Mitchell Plateau sind die bis zu 12.000 Jahre alten Kunstwerke der Ureinwohner zu bestaunen.



WASSERFÄLLE, WILDNIS, WANDERWEGE

Der Mitchell River Nationalpark verzaubert mit einer faszinierenden Outback-Landschaft und der einzigartigen Kultur der Aboriginal People. Vom Hochplateau über donnernde Wasserfälle, vom Regenwald bis zu uralter Felskunst lässt sich hier die ganze Bandbreite der Kimberley-Attraktionen erwandern.



EIN EINZIGARTIGES NATURPHÄNOMEN

Wasserfälle, die sich nicht nach unten stürzen, sondern horizontal bewegen? Ja, die gibt's – und zwar in der Talbot Bay. Die gewaltigen Wassermassen der Horizontal Falls quetschen sich durch enge Felspassagen, wobei Stromschnellen den seitwärts gerichteten Wasserfalleffekt erzeugen. Für Adrenalin-Kicks sorgen die Tour mit dem Jetboot durch die Wildwasserschnellen oder der Tiefflug durch die Felspassagen.



DIE LEUCHTENDROTE SCHLUCHT

Während der Trockenzeit lockt der Wunaamin Miliwundi Ranges Conservation Park mit leuchtendroter Erde und grünen Boab-Bäumen, während der Regenzeit mit tosenden Wasserfällen und tiefblauen Felsenpools. Eine faszinierende Kulisse für eine Buschwanderung durch die Bell Gorge.



SANDSTEINFELSEN WIE BIENENKÖRBE

Weltweit einzigartig und geologisch hochinteressant: Die 350 Millionen Jahre alten Felsformationen der Bungle Bungle Range im Purnululu Nationalpark zählen zum UNESCO-Weltnaturerbe. Am besten sind die spektakulären Felsen während eines Rundflugs aus der Luft zu sehen. Mit einem Aboriginal-Guide geht's in die Cathedral Gorge und zur traumhaften Schlucht Echidna Chasm.



DAS ÖSTLICHE TOR ZU DEN KIMBERLEYS

Das Outback-Städtchen Kununurra ist Ausgangspunkt für eine Tour zum Lake Argyle. Australiens größter Süßwasser-Stausee ist als Binnenmeer klassifiziert und mit seinen unzähligen Inseln und Buchten ideal zum Angeln, Boot- und Kanufahren. Noch auf der Suche nach einem Geschenk? In Kununurra werden kostbare pinkfarbene Diamanten aus der Argyle-Diamantenmine verkauft.





TIPP

ÜBERNACHTUNG AUF EINER OUTBACK FARM

Kombinieren Sie Ihr Offroad-Abenteuer mit einem Aufenthalt auf einer Outback-Farm – sogenannten „Stations“. Im El Questro Wilderness Retreat, der Drysdale River Station oder der Balangarra Home Valley Station erleben Sie authentisches Outback-Feeling und herzliche Gastfreundschaft. Mehr dazu auf Seite 54–55

📍 WINDJANA GORGE NATIONALPARK, THE KIMBERLEY

GIBB RIVER ROAD – DIE ETAPPEN

PLANEN SIE FÜR IHREN ROADTRIP VON BROOME NACH KUNUNURRA ÜBER DIE GIBB RIVER ROAD UMGEFÄHR 14 TAGE EIN, EINGETEILT IN FOLGENDE ETAPPEN:

- 1. ETAPPE BROOME**
 - Die Perlenfischerstadt Broome erkunden
 - Kamelritt während des Sonnenuntergangs am Cable Beach
- 2. ETAPPE | 221 KM BROOME–DERBY**
 - Besuch der The Kimberley School of the Air und der Royal Flying Doctor Base
 - Kolonialgeschichte am Boab Prison Tree und im Wharfinger's House Museum
 - Rundflug über die Horizontal Falls und die 1.000 Inseln des Buccaneer Archipels
- 3. ETAPPE | 146 KM DERBY–WINDJANA GORGE NATIONALPARK**
 - Offizieller Startpunkt der Gibb River Road (Vorräte und Benzin auffüllen!)
 - Besuch des Windjana Gorge Nationalparks und des Tunnel Creek Nationalparks
- 4. ETAPPE | 126 KM WINDJANA GORGE NATIONALPARK–BELL GORGE**
 - Abkühlung in der Lennard Gorge
 - Buschwandern im Wunaamin Miliwundi Ranges Conservation Park
 - Bell Gorge: ein 100 m hoher Wasserfall
- 5. ETAPPE | 87 KM BELL GORGE–MANNING GORGE**
 - Baden, wandern und Aboriginal Art in Galvans Gorge und Manning Gorge
- 6. ETAPPE | 165 KM MANNING GORGE–DRYSDALE RIVER STATION**
 - Atemberaubender Rundflug über den Prince Regent River
 - Im Gibb River baden
- 7. ETAPPE DRYSDALE RIVER STATION**
 - Kaskaden-Wasserfälle und Outback-Wildnis im Mitchell River Nationalpark
- 8. ETAPPE | 236 KM DRYSDALE RIVER STATION–HOME VALLEY STATION**
 - Cockburn Range: ein majestätischer, orangefarbener Fels im Outback
 - Kanutour oder Buschwanderung ab Ellenbrae Station Homestead
- 9. ETAPPE HOME VALLEY STATION**
 - Ländlicher Charme auf einer riesengroßen Rinderfarm
 - Geführte Tour mit Aboriginal Guide
- 10. ETAPPE | 50 KM HOME VALLEY STATION–EL QUESTRO WILDERNESS PARK**
 - Zwischenstopp im Jack's Waterhole Camp am Durack River
- 11. ETAPPE EL QUESTRO WILDERNESS PARK**
- 12. ETAPPE | 103 KM EL QUESTRO WILDERNESS PARK–KUNUNURRA**
 - 5-Rivers Lookout: Wyndham
 - Baden unter dem Wasserfall: The Grotto
 - Eine der spektakulärsten Schluchten der Kimberley Region: Emma Gorge
- 13. & 14. ETAPPE KUNUNURRA**
 - Wasservergnügen auf dem Lake Argyle
 - Pinkfarbene Diamanten bei Kimberley Fine Diamonds
 - Ausflug zur Bungle Range im Purnululu Nationalpark

KIMBERLEY WILDERNESS LOOP

WILDROMANTISCH UND UNVERGESSLICH-SCHÖN:
EIN 1.466 KILOMETER LANGER ROADTRIP
DURCH EINES DER LETZTEN ECHTEN WILDNIS-
GEBIETE DER ERDE

Die Kimberley Region. Eine ausgedehnte, fast unberührte Landschaft im äußersten Nordwesten von Westaustralien. Kein Mensch weit und breit. Nur zerklüftete Gebirgsketten und majestätische Canyons, mächtige Wasserfälle und einladende Badestellen. Dazwischen eine artenreiche Tierwelt, die typischen Boab-Bäume und hier und da eine Rinderfarm mitten im Outback. Wildnis pur!

Auf Ihrem Allrad-Roadtrip von Broome bis nach Kununurra werden Sie viel Gastfreundschaft erfahren. Die Aboriginal People weihen Sie gern in ihre Geheimnisse ein, zeigen Ihnen versteckte Naturwunder sowie die Jahrtausende alten Felszeichnungen ihrer Vorfahren.



START Broome (Rubibi)
ZIEL Kununurra (Goonoonoorang)
DISTANZ 1.466 km



DAUER
7-14 Tage



BESTE REISEZEIT
Mai bis Oktober



FAHRZEUGTYP
Allradantrieb erforderlich



LAND DER
Yaruwu, Nyikina, Bunuba, Ngarinyin,
Wilinggin und Balanggara



WILDLIFE
Krokodile, Flughunde



WILDBLUMENSAISON
September bis November

♀ PURNULULU NATIONALPARK, THE KIMBERLEY





TIPP

PINKE DIAMANTEN

Die Argyle Diamanten-Mine, die nach 37 Jahren Betrieb 2020 geschlossen wurde, brachte etwa 90 % des weltweiten Vorkommens pinkfarbener Diamanten aus. Bei Kimberley Fine Diamonds in Kununurra können Besucher diese hochpreisigen Schätze bestaunen und natürlich auch erwerben. Gegründet wurde das Unternehmen von Frauke Bolten-Boshammer, einer deutschen Auswanderin und einer wahren „Heldin des Outbacks“.

Ihre bewegende Lebensgeschichte wurde in dem Buch „Diamanten im Staub“ (Mair Dumont) veröffentlicht.

📍 LAKE ARGYLE, THE KIMBERLEY

KIMBERLEY WILDERNESS LOOP

DIE HIGHLIGHTS

HÖHLENKUNST

Das verzweigte Höhlensystem der Mimbi Caves ist Teil eines 350 Millionen Jahre alten Riffs. Ein Gooniyandi-Guide bringt Sie zu den Felszeichnungen der Ureinwohner. Wieder draußen an der Sonne erwandern Sie beeindruckende Kalksteinformationen und natürliche Felsbecken mit kristallklarem Wasser.

MYSTISCHE STEINFELSEN

Aufgrund ihrer außergewöhnlichen Form, die an Bienenkörbe erinnert, und ihrer Lage in einer 350 Millionen Jahre alten Landschaft zählen die steinernen Riesen der Bungle Bungle Range zum UNESCO-Weltnaturerbe. Weitere Highlights: ein Spaziergang zum Aussichtspunkt über den Piccaninny Creek sowie Wanderungen mit einem Aboriginal Guide durch die enge Schlucht der Echidna Chasm und zum natürlichen Amphitheater der Cathedral Gorge.

AUSTRALIENS GRÖSSTER STAUSEE

Über den Lake Argyle verteilen sich rund 90 Inseln und zahlreiche Buchten. Ein schönes Zuhause für Felsen-Wallabys, Krokodile, Wallaroos und viele Vögel. Der riesige See, zwanzig Mal so groß wie der Hafen von Sydney und entstanden durch den aufgestauten Ord River, bietet eine breite Palette an Wassersportarten, Mountainbike-Strecken und Wanderwegen. Während einer Sunset Cruise erleben Sie die Magie eines Kimberley-Sonnenuntergangs.

WIE AUS EINER ANDEREN WELT

Mit einem Durchmesser von 880 Metern ist der Wolfe Creek Crater der zweitgrößte Meteoritenkrater der Welt. Während der vor rund 300.000 Jahren entstandene, fast kreisrunde Krater 1947 bei einem Rundflug entdeckt wurde, ist er den Aboriginal People schon lange bekannt.

Detaillierte Informationen zu diesem Roadtrip auf westernaustralia.com/de oder QR-Code scannen.



DIE ETAPPEN

PLANEN SIE FÜR IHREN ROADTRIP AUF DEM KIMBERLEY WILDERNESS LOOP UMGEFÄHR 7 TAGE EIN:

- 1. ETAPPE | 396 KM BROOME-FITZROY CROSSING**
 - Ein Feuerwerk der Farben in der Roebuck Bay
 - Kamelritt am Cable Beach
- 2. ETAPPE | 30 KM FITZROY CROSSING-GEIKIE GORGE NATIONALPARK INKL. RÜCKFAHRT**
 - Erkundung der 30 Meter tiefen Schlucht
- 3. ETAPPE | 297 KM FITZROY CROSSING-HALLS CREEK**
 - Mit einem Aboriginal Guide durch die Mimbi-Höhle
- 4. ETAPPE | 304 KM HALLS CREEK-WOLFE CREEK CRATER INKL. RÜCKFAHRT**
 - Wolfe Creek Crater: mit einem Durchmesser von 880 m der zweitgrößte Meteoritenkrater der Welt
- 5. ETAPPE | 148 KM HALLS CREEK-PURNULULU NATIONALPARK**
 - Cathedral Gorge, Echidna Chasm Walk und Piccaninny Creek in der Bungle Bungle Range entdecken
- 6. ETAPPE | 291 KM PURNULULU-KUNUNURRA**
 - Kunst der Ureinwohner im Gija Visitor Centre
 - Bootsfahrt auf dem Lake Argyle
- 7. ETAPPE | 917 KM (OPTIONAL) KUNUNURRA-BROOME**
 - Direktflug nach Broome
 - Alternativ Rückfahrt über die Gibb River Road (siehe Seite 37-41)

ARDI CULTURAL DRIVE

DIE PERLE UNTER DEN ROADTRIPS: EINE VIERTÄGIGE TOUR MIT DEM GELÄNDEWAGEN ÜBER DIE WILDE UND WUNDERSCHÖNE DAMPIER HALBINSEL

Die Dampier Halbinsel ist eine der abgeschiedensten, rauesten und atemberaubendsten Regionen Australiens. Dieser faszinierende Roadtrip bringt Sie zu einigen der größten Sehenswürdigkeiten des Nordwestens: Am Cable Beach können Sie saisonal vorbeiziehende Wale beobachten, das atemberaubende Buccaneer Archipelago während eines Rundflugs aus der Vogelperspektive betrachten und mit einem Boot zu den Horizontal Falls aufbrechen.

Auf dem Ardi Cultural Drive lernen Sie auch die faszinierende Kultur der Yawuru, Nyul Nyul und Bardi kennen. Und Sie erleben ihre enge Verbindung mit diesem sagenumwobenen Land. Wie wär's mit einem Ausflug zum Krabbenfangen oder einer Tour durch den australischen Busch in Begleitung eines Stammesältesten?



START UND ZIEL Broome (Rubibi)
DISTANZ 507 km



DAUER
4 Tage



BESTE REISEZEIT
Mai bis Oktober



FAHRZEUGTYP
Allradantrieb empfohlen



LAND DER
Yawuru, Nyul Nyul und Bardi

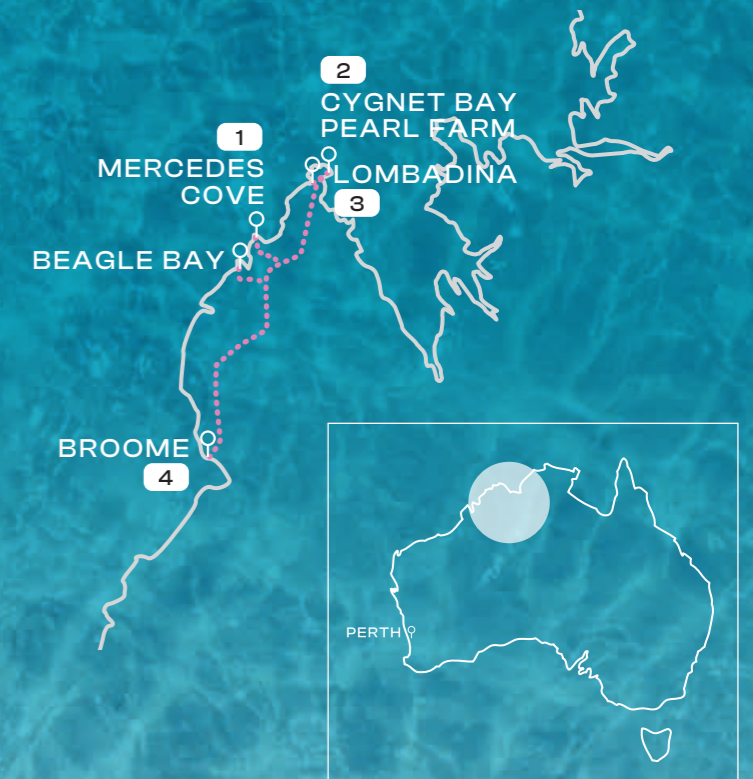


WILDLIFE
Buckelwale von Juli–Oktober, Delfine ganzjährig



WILDBLUMENSAISON
September bis November

📍 DAMPIER HALBINSEL, THE KIMBERLEY



TIPP

KULTUR DER UREINWOHNER

Die traditionellen Hüter des Landes weihen Sie gern in ihre traditionellen Fischerei- und Jagdtechniken, in die Buschmedizin und die Zubereitung von Buschessen ein. Bei Touren mit einem Aboriginal-Guide erfahren Sie mehr über die besondere Beziehung zwischen den Ureinwohnern und ihrem Land. Ob Angeln, Aboriginal-Kunst, kulinarische Erlebnisse oder ein Abenteuer in den Mangroven – es gibt für jeden die passende Tour.

ARDI CULTURAL DRIVE

DIE HIGHLIGHTS

DER ZAUBER VON BROOME

Die Stadt der Perlenfischer, Broome (Rubibi), ist für ihr Naturphänomen „Staircase to the Moon“ bekannt. Wenn sich bei Mondlicht im Watt eine imaginäre Treppe zum Mond bildet, kommen Einheimische und Besucher in die Roebuck Bay, um diesem Spektakel beizuwohnen. Ein weiteres zauberhaftes Erlebnis ist ein Kamelritt bei Sonnenuntergang über den berühmten Cable Beach.

DIE EINSAMEN INSELN

Mehr als 1.000 winzige und abgelegene Inseln bilden das Buccaneer Archipelago, nordwestlich der Hafenstadt Derby gelegen. Inmitten des glitzernden blauen Ozeans reihen sich die traumhaften Inseln mit ihren Sandsteinfelsen, Regen- und Mangrovenwäldern und einsamen Stränden aneinander. Ein Paradies zum Bootfahren, Angeln und für aufregende Rundflüge über die berühmten Horizontal Falls.

DER KLEINE LUXUS

Schwimmen im Infinity-Pool, schlafen in einem klimatisierten Häuschen oder im Retreat mit Blick auf den Privatstrand – die Cygnet Bay Pearl Farm bietet nicht nur wunderschöne Übernachtungsmöglichkeiten, sondern auch Touren an, bei denen Gäste alles über die Zucht der begehrtesten und schönsten Perlen der Welt sowie über Geschichte und Kultur dieser Gegend erfahren. Außerdem verrät Ihnen Terry Hunter, warum dies für ihn ein Ort der Heilung ist.

WUNDERBARE WALE

Die Begegnung mit einem Buckelwal steht ganz oben auf der Liste der faszinierenden Naturerlebnisse Westaustraliens: Die Kimberley Region beherbergt zwischen Juli und Oktober die weltweit größte Population von Buckelwalen (fast 35.000). Diese erstaunlichen Tiere, die oft in Gruppen unterwegs sind, können bis zu 16 Meter lang und bis zu 45 Tonnen schwer werden.

DIE ETAPPEN

PLANEN SIE FÜR DEN ARDI CULTURAL DRIVE 4 TAGE EIN, EINGETEILT IN FOLGENDE ETAPPEN:

- 1. ETAPPE | 188 KM
BROOME-BEAGLE BAY UND
MERCEDES COVE**
 - Geführte Stadttour in Beagle Bay
 - Besuch der Sacred Heart Church
 - Schwimmen und schnorcheln in der Pender Bay
 - Übernachten im exklusiven Mercedes Cove Coastal Retreat
- 2. ETAPPE | 100 KM
MERCEDES COVE-
CYGNET BAY PEARL FARM**
 - Besuch der Perlenfarm
 - Tour zum Buccaneer Archipelago mit seinen unberührten Inseln und fischreichen Riffen
- 3. ETAPPE | 23 KM
CYGNET BAY PEARL FARM-
LOMBADINA**
 - Ardyaloon: Schauspiel der Gezeiten
 - Aboriginal Tour in Lombadina: traditionelles Speerfischen, Kayak fahren, schnorcheln
- 4. ETAPPE | 196 KM
LOMBADINA-BROOME**
 - Sonnenuntergang in der Roebuck Bay
 - Kamelreiten am Cable Beach
 - Naturphänomen Staircase to the Moon

Detaillierte Informationen zu diesem Roadtrip auf westernaustralia.com/de oder QR-Code scannen.



WILDE WELT

WESTAUSTRALIENS NATURKALENDER

Von Wildblumenteppechen und Treppen zum Mond bis zu Begegnungen mit sanften Riesen oder dem glücklichsten Beuteltier der Welt – Westaustralien lädt Sie das ganze Jahr dazu ein, die spektakuläre Natur- und Tierwelt zu entdecken. Vieles davon gibt es nirgendwo sonst auf der Erde. Tauchen Sie ein in die wilde Welt des größten Bundesstaates von Australien.









DIE TIERWELT WESTAUSTRALIENS

	JAN	FEB	MÄR	APR	MAI	JUN	JUL	AUG	SEP	OKT	NOV	DEZ
WALHAIE			MÄR	APR	MAI	JUN	JUL					
ORCAS	JAN	FEB	MÄR	APR								
BUCKEL-, GLATT- UND BLAUWALE					MAI	JUN	JUL	AUG	SEP	OKT	NOV	DEZ
						JUN	JUL	AUG	SEP	OKT	NOV	
						JUN	JUL	AUG	SEP	OKT	NOV	
			MÄR	APR	MAI				SEP	OKT	NOV	DEZ
						JUN	JUL	AUG				
MANTAROCHE	JAN	FEB	MÄR	APR	MAI	JUN	JUL	AUG	SEP	OKT	NOV	DEZ
DUGONGS	JAN	FEB	MÄR	APR	MAI	JUN	JUL	AUG	SEP	OKT	NOV	DEZ
DELFINE	JAN	FEB	MÄR	APR	MAI	JUN	JUL	AUG	SEP	OKT	NOV	DEZ
ROBBEN UND SEELÖWEN	JAN	FEB	MÄR	APR	MAI	JUN	JUL	AUG	SEP	OKT	NOV	DEZ
	JAN	FEB	MÄR	APR	MAI	JUN	JUL	AUG	SEP	OKT	NOV	DEZ
	JAN	FEB	MÄR	APR	MAI	JUN	JUL	AUG	SEP	OKT	NOV	DEZ
MEERESSCHILDKRÖTEN	JAN	FEB	MÄR									DEZ
	JAN	FEB	MÄR							OKT	NOV	DEZ
EMUS	JAN	FEB	MÄR	APR	MAI	JUN	JUL	AUG	SEP	OKT	NOV	DEZ
QUOKKAS	JAN	FEB	MÄR	APR	MAI	JUN	JUL	AUG	SEP	OKT	NOV	DEZ
NUMBATS	JAN	FEB	MÄR	APR	MAI	JUN	JUL	AUG	SEP	OKT	NOV	DEZ
FLUSS- UND SÜSSWASSERKROKODILE	JAN	FEB	MÄR	APR	MAI	JUN	JUL	AUG	SEP	OKT	NOV	DEZ

NATURPHÄNOMENE WESTAUSTRALIENS

	JAN	FEB	MÄR	APR	MAI	JUN	JUL	AUG	SEP	OKT	NOV	DEZ
WILDBLUMENBLÜTE						JUN	JUL	AUG	SEP			
						JUN	JUL	AUG	SEP	OKT		
						JUN	JUL	AUG	SEP	OKT	NOV	
									SEP	OKT	NOV	
								SEP	OKT	NOV		
HORIZONTAL FALLS (BOOTSFAHRTEN)				APR	MAI	JUN	JUL	AUG	SEP	OKT		
TREPPE ZUM MOND			MÄR	APR	MAI	JUN	JUL	AUG	SEP	OKT	NOV	
KORALLENBLÜTE			MÄR	APR								
WASSERFÄLLE		FEB	MÄR	APR	MAI							
PINK LAKES	JAN	FEB	MÄR	APR	MAI	JUN	JUL	AUG	SEP	OKT	NOV	DEZ
	JAN	FEB	MÄR	APR	MAI	JUN	JUL	AUG	SEP	OKT	NOV	DEZ

REGIONEN

	SÜDWESTEN		KORALLENKÜSTE		NORDWESTEN
	PERTH		GOLDEN OUTBACK		WESTAUSTRALIEN



ERLEBNISSE MIT DEN ABORIGINAL PEOPLE

AUF DEN SPUREN DER TRAUMZEIT

Westaustralien steckt voller Traumzeit-Legenden und Traditionen der ältesten, bis heute gelebten Kultur unserer Erde. Die Begegnungen mit den Aboriginal People werden für immer im Gedächtnis bleiben. Gemeinsam mit ihnen erkunden Sie heilige Stätten, bestaunen uralte Felszeichnungen und suchen Heilpflanzen im Outback. Bei Einbruch der Dunkelheit versammeln Sie sich um das Lagerfeuer, wo die Traumzeit-Geschichten unter Billionen von Sternen lebendig werden.

Alle fünf Regionen Westaustraliens bieten viele Gelegenheiten, unvergessliche Momente mit den Ureinwohnern Australiens zu erleben und ihre Verbundenheit mit der Natur zu spüren. In den Kunstgalerien und Kulturzentren können Sie international bekannte Werke zeitgenössischer Künstler bestaunen und an traditionellen Musik- und Tanzaufführungen teilnehmen.

TIPP

CAMPING WITH CUSTODIANS: BEI UREINWOHNERN ÜBERNACHTEN

Während eines Aufenthaltes auf dem Land der Aboriginal People gewinnen Sie wertvolle Einblicke in ihre einzigartige Kultur. Die Initiative „Camping with Custodians“ bietet den Aboriginal-Gemeinschaften die Möglichkeit, ihre Lebensweise und ihr Land vorzustellen. Auf hochwertigen, gut ausgestatteten Campingplätzen heißen sie die Besucher willkommen. Mit den Kosten für Ihre Übernachtung unterstützen Sie die Gemeinschaft.

📍 PURNULULU NATIONALPARK, THE KIMBERLEY



DALE TILBROOK ABORIGINAL EXPERIENCES

Unweit von Perth, im Swan Valley, erhalten Sie bei Dale Tilbrook Aboriginal Experiences eine Kostprobe aus der wilden westaustralischen Natur. Schon mal Sandelholznüsse und australische Kräuter probiert? Dale verrät Ihnen auch die medizinischen Eigenschaften der Buschpflanzen.



NARLIJIA EXPERIENCES

Mit den Yawuru-Männern Bart und Eric Pigram von Narlijia Experiences beobachten Sie in den Mangroven von Broome Schlammkrabben sowie eine Vielzahl von Vögeln. Sie probieren Austern und erfahren nebenbei Wissenswertes über die Saltwater People, ihr Land und ihre Nahrung.



WULA GURA NYINDA ECO CULTURAL ADVENTURES

Während einer Tagestour durch den François Péron Nationalpark erleben Sie, welche tiefe spirituelle Verbindung zwischen den hier ansässigen Nhandu und Malgana Aboriginals und diesem Naturparadies besteht. Mit dem Stand-Up-Paddleboard oder Kajak befahren Sie türkisblaue Lagunen, in denen Delfine und Rochen heimisch sind. Oder Sie wandern entlang der Küste und lauschen am Abend den Traumzeit-Geschichten am Lagerfeuer, die Darren „Capes“ Capewell erzählt.



KINGFISHER TOURS

Luxuriöses Sightseeing in der Kimberley Region in Kombination mit dem Wissen der Aboriginal Guides: Kingfisher Tours bietet individuelle Exkursionen durch die uralten Landschaften des Mitchell Plateaus und den zum UNESCO-Weltnaturerbe gehörenden Purnululu Nationalpark mit der Bungle Bungle Range. Während Sie diese einzigartigen Naturphänomene vom Geländewagen oder Flugzeug aus bestaunen, lauschen Sie den Geschichten aus der Traumzeit.



NGURRANGGA TOURS

Auf der archäologisch einmaligen Burrup Halbinsel in der Pilbara Region befindet sich mit mehr als einer Million Petroglyphen, die bis zur letzten Eiszeit zurückreichen, die weltweit größte Sammlung von in den Felsen geritzten Aboriginal-Zeichnungen. Clinton Walker, ein Nachfahre der Ngarluma und Yindjibarndi, unternimmt mit seinen Gästen eine Tour durch diese einzigartige Open-Air-Galerie.



KOOMAL DREAMING & CAPE CULTURAL TOURS

Strände, Höhlen und kulinarische Highlights der Margaret River Region: Der Wadandi-Mann Josh Whiteland führt Sie durch die Ngilgi Cave, begleitet vom Klang des Didgeridoos. Oder Sie sammeln gemeinsam einheimische Pflanzen, um daraus ein Menü zuzubereiten. Gemeinsam mit Cape Cultural Tours veranstaltet Josh Touren, bei denen Sie die fantastische Küste aus dem Blickwinkel eines „Traditional Owners“ erleben.

OUTBACK FARMEN

ROMANTISCHE NÄCHTE

Das Donnern der Hufe, das Glitzern von Milliarden von Sternen, der Duft der Eukalyptusbäume, ein Menü bei Sonnenuntergang – all das macht Ihren Aufenthalt in Westaustralien zu einem Erlebnis für alle Sinne. Wenn am Abend die Sonne die Landschaft in ein orangerotes Licht taucht, können Sie sich – statt eines Hotels – auch für eine ganz besondere Unterkunft mit echtem Outback-Feeling entscheiden.

In den Homesteads und auf den Farmen im Outback, den sog. Stations, werden Sie mit einem herzlichen Lächeln und echter Gastfreundschaft empfangen. Sie können am einzigartigen Landleben Westaustraliens teilnehmen, den Viehzüchtern bei der Arbeit zusehen, bei einem „Muster“ (dem Zusammentreiben von Vieh) dabei sein und am Abend gemeinsam am Lagerfeuer sitzen, um den Tag bei Roadtrip-Erzählungen ausklingen zu lassen. In der endlosen Weite Westaustraliens sind Sie dem Ursprünglichen ganz nah.

📍 EL QUESTRO HOMESTEAD, THE KIMBERLEY

BALANGARRA HOME VALLEY STATION – KIMBERLEY REGION

Die Outback Station liegt am berühmten Pentecost River an der Gibb River Road mit Blick auf die imposanten Cockburn Ranges.

Unter der Leitung der Balangarra Traditional Custodians bietet Home Valley ein authentisches australisches Outback-Erlebnis und die Möglichkeit, in die Kultur der Aboriginal People der östlichen Kimberley Region einzutauchen.

QUOBBA STATION – NINGALOO

Diese Schaffarm liegt am Rande des Ningaloo Reef (Nyinggulu). Mit einer kilometerlangen Küste werden den Gästen spektakuläre Aussichten und viel Raum zum Surfen, Angeln und Schnorcheln geboten. Mit etwas Glück entdecken Sie Delfine und Buckelwale von der Terrasse aus! Die Quobba Station verfügt über zwei Campingplätze, Chalets und Öko-Safarizelte.

WOORAMEL STATION – CARNARVON

Zu dieser Rinder- und Ziegenfarm, 120 Kilometer südlich von Carnarvon am Ufer des Wooramel River gelegen, gehören Gästezimmer, Öko-Zelte und ein Campingplatz unter majestätischen, 100 Jahre alten Eukalyptusbäumen. Nach einem erlebnisreichen Tag an der Shark Bay versprechen die 33 Grad warmen Naturbecken der Station entspannte Momente.

DRYSDALE RIVER STATION – KIMBERLEY REGION

Die familiengeführte Rinderfarm liegt an der legendären Gibb River Road auf einem über 283.000 Hektar großen Grundstück im Outback der Kimberley Region. Zum Anwesen gehören ein Campingplatz sowie eine große Auswahl an komfortablen Zimmern mit eigenem Bad und Klimaanlage.

EL QUESTRO WILDERNESS PARK – KIMBERLEY REGION

Ein Hauch von Luxus inmitten der Weite der East Kimberleys: Auf dem 700.000 Hektar großen Anwesen stehen in einem tropischen Garten zehn klimatisierte Suiten, die einen herrlichen Panoramablick auf die Chamberlain-Schlucht bieten. Eine perfekte Ausgangsbasis für Hubschrauberflüge über die Schlucht und das Flusssystem von El Questro. Am Abend genießen Sie ein erstklassiges Menü, während die Sonne über den Kimberleys untergeht.

BULLARA STATION – NINGALOO

Der ideale Zwischenstopp während Ihres Roadtrips entlang der Coral Coast. Zwischen Coral Bay und Exmouth betreibt die Shallcross-Familie eine Rinderfarm, auf der eine große Lodge, Cottages und gemütliche Safarizelte stehen. Eine wunderbare Oase für ein kühles Getränk am Lagerfeuer, ein gemeinsames Essen und Ausflüge zum Ningaloo Reef.

CHEELA PLAINS STATION – PARABURDOO

Zwischen Karijini Nationalpark und Ningaloo Reef laden bequeme Lodges sowie ein Natur-Campingplatz zu ruhigen Nächten in der schroffen Pilbara Region ein. Die Gäste werden drei Mal täglich mit frisch zubereitetem Essen verwöhnt. Legendar sind der gute Kaffee und der hausgemachte Karottenkuchen!

WOOLEEN STATION – GASCOYNE, MURCHISON

Im Herzen der Murchison Region erstreckt sich diese Rinderfarm über eine Viertelmillion Hektar. Das nachhaltig geführte und unter Denkmalschutz stehende Anwesen bietet Gästen einen komfortablen und sogar lehrreichen Aufenthalt, denn sie können an Touren zu Themen wie Kultur der Aboriginal People und nachhaltige Landwirtschaft teilnehmen.



📍 CHEELA PLAINS STATION STAY, THE PILBARA



WESTAUSTRALIEN BEWEGT

TRAUMHAFTE WANDERWEGE UND TRACKS

Wer mit dem Auto unterwegs ist, der kommt weit und sieht viel. Wer auch mal aussteigt und zu Fuß weitergeht, der taucht ein in die Natur und spürt die Umgebung. Der Geruch des Waldes, die salzige Brandung des Meeres, die Struktur der Steine, die wärmende Sonne auf der Haut. Kurzum, die Schönheit Westaustraliens überwältigt dann am meisten, wenn sie mit den eigenen Füßen erwandert wird.

Zahlreiche Wege führen zu menschenleeren Stränden und einsamen Gipfeln, durch hoch aufragende Wälder und sanft geschwungene Hügel, entlang von spektakulären Küstenstrichen und mäandernden Flüssen.

📍 PERTH HILLS



CAPE TO CAPE TRACK

Dieser legendäre Wanderweg verläuft auf 135 Kilometern entlang der spektakulären Küstenlinie auf dem Leeuwin Naturaliste Höhenzug in der Margaret River Region. Markante Start- und Zielpunkte des Tracks sind zwei Leuchttürme: einer am Cape Naturaliste und der andere am Cape Leeuwin.

Dazwischen säumen hohe Klippen, traumhafte Sandstrände, farbenfrohe Blumenwiesen und uralten Wälder Ihren Weg. Am schönsten ist die Wanderung zwischen September und Dezember, wenn Sie Buckelwale im Meer entdecken können. Keine Lust, die komplette – rund fünf bis sieben Tage in Anspruch nehmende – Strecke zurückzulegen? Tipp: geführte Tour buchen.



BIBBULMUN TRACK

Auf diesem 1.000 Kilometer langen Wanderweg von den Perth Hills zur historischen Walfängerstadt Albany scheint die Zeit stillzustehen – obwohl dies eine der meistbegangenen und längsten Fernwandererrouten der Welt ist. Die Strecke führt durch Karri-Wälder, Flusstäler, Blumenwiesen, Buschland und entlang von dramatischen Küsten. Auf Ihrem Weg entdecken Sie Stachelschweine, Bilbies (Große Kaninchennasenbeutler) und Wallabys. Sie können die Strecke durch einige der faszinierendsten Landschaften, die der Südwesten Australiens zu bieten hat, in acht Wochen zurücklegen. Sie übernachten auf urigen Zeltplätzen im Buschland oder in komfortablen Unterkünften in den Städten. Oder Sie suchen sich einfach eine leichte Tageswanderung aus.



STIRLING RANGE NATIONALPARK

In der atemberaubenden Stirling Range, nördlich von Albany, finden Sie die größte Gipfelherausforderung Westaustraliens. Der einzige alpine Wanderweg des Bundesstaates führt auf gut ausgebauten Pfaden zum Gipfel des 1.095 Meter hohen Bluff Knoll.

Weiter geht's über eine schwierige, 16 Kilometer lange Querung zum Ellen Peak. Da es keinen markierten Weg über den Gebirgskamm gibt, erfordert die zwei- bis dreitägige Überquerung viel Orientierungssinn, Trittsicherheit und Planung. Sie eignet sich daher nur für erfahrene Wanderer. Als Belohnung winkt eine der üppigsten Wildblumenwiesen Australiens: Mehr als 1.000 blühende Pflanzenarten wachsen in der Stirling Range, darunter über 120 Orchideenarten.



WANDERUNGEN IN UND UM PERTH

Mit seinen 400 Hektar gehört der Kings Park in Perth zu den größten Innenstadtparks der Welt. Zahlreiche Wanderwege führen durch eine überwältigende Pflanzenvielfalt und bieten dabei einmalige Blicke auf die Skyline der Stadt und den Swan River.

Rund 20 Kilometer östlich von Perth liegt der John Forrest Nationalpark, in dem der 15 Kilometer lange Rundweg des Eagle View Trail mit spektakulären Aussichten lockt. Südlich von Perth führen Wanderwege im Serpentine Nationalpark zu Wasserfällen und Wildblumen. Auf Rottnest Island macht das 45 Kilometer umfassende Wegenetz des Wadjemup Bidi das Erforschen der Insel zu einem wahren Vergnügen und bietet zugleich Einblicke in die Kultur der Ureinwohner.

GOOD TO KNOW

IHR ROADTRIP DURCH WESTAUSTRALIEN: MIT DIESEN TIPPS FAHREN SIE GUT!

VOR DER REISE

ZEITZONE

In Westaustralien gilt die Australian Western Standard Time (AWST). Die Westaustralier sind uns während der mitteleuropäischen Sommerzeit (MESZ von April – Oktober) 6 Stunden und während der Mitteleuropäischen Winterzeit (MEZ) 7 Stunden voraus.

KLIMA

Tropisch im Norden, subtropisch entlang der Korallenküste, mediterran im Südwesten: Die unterschiedlichen Klimazonen machen Westaustralien zu einem ganzjährigen Reiseziel.

WÄHRUNG

Den Australischen Dollar (AUD) gibt es als Münzen und Scheine – von 5 Cent bis zu 100 Dollar (Kurs: 1 EUR = 1,67 AUD, Stand: November 2023).

ANREISE

Diverse internationale Fluggesellschaften fliegen täglich von Europa nach Perth – entweder direkt oder mit einem Zwischenstopp in Abu Dhabi, Bangkok, Doha, Dubai oder Singapur.

REINE FLUGZEIT

17 Stunden von Europa nach Perth

EINREISE

Internationale Gäste benötigen einen gültigen Reisepass und ein Visum, weitere Infos unter <https://immi.homeaffairs.gov.au/visa/getting-a-visa/visa-finder>

EINFUHRBESTIMMUNGEN

Zu beachten sind die strengen Regelungen hinsichtlich der Einfuhr von Nahrungsmitteln. Mehr unter: www.agriculture.gov.au/travelling/arriving-in-australia

SONNENSCHUTZ

Ein starker Sonnenschutz (Lichtschutzfaktor 30+), Kopfbedeckung und Sonnenbrille gehören unbedingt ins Reisegepäck.

UNTERWEGS IN WESTAUSTRALIEN

FLÜGE INNERHALB WESTAUSTRALIENS

Zu den wichtigsten regionalen Fluggesellschaften zählen Qantas, Qantas Link, Virgin Australia, Airnorth, Aviair, Nexus, Skippers Aviation und Regional Express (REX). Sie führen Flüge zu diversen Reisezielen in Westaustralien durch. Eine Auflistung aller regionalen Flughäfen in Westaustralien unter www.westernaustralia.com/de/plan-my-trip/transport/airports

ÖFFENTLICHER NAHVERKEHR

Mit öffentlichen Verkehrsmitteln lassen sich Perth und viele Regionen Westaustraliens bequem erkunden. Weitere Informationen unter www.pta.wa.gov.au.

KOSTENLOSE CAT-BUSSE IN PERTH

In der Free Transit Zone (FTZ) von Perth fahren die kostenlosen Busse des Central Area Transit (CAT), erkennbar an den CAT-Hinweisen auf den Bussen. Außerhalb der FTZ gibt es mit den SmartRider-Karten von Transperth Ermäßigungen auf Busse, Züge und Fähren. Gruppen fahren günstiger mit den DayRider- und FamilyRider-Tickets. Mehr Info: www.transperth.wa.gov.au

NOTRUF

Die Notdienste (Polizei, Feuerwehr, Krankenwagen) sind unter der Telefonnummer 000 zu erreichen.

LAND DER ABORIGINAL PEOPLE

Um die Gebiete der Ureinwohner zu durchqueren, benötigen Reisende eine Erlaubnis („permit“), die sie über das Department of Indigenous Affairs (DIA) erhalten und online beantragen können: www.dplh.wa.gov.au/entrypermits

DURCHSCHNITTSTEMPERATUR

ORT	Herbst Mrz-Mai	Winter Jun-Aug	Frühling Sep-Nov	Sommer Dez-Feb
PERTH	14° 26°	8° 19°	12° 23°	17° 30°
MARGARET RIVER	14° 22°	11° 17°	11° 19°	15° 25°
EXMOUTH	20° 33°	12° 25°	16° 32°	23° 37°
KALGOORLIE	13° 25°	7° 18°	12° 26°	17° 33°
BROOME	22° 33°	15° 29°	22° 33°	26° 34°

Temperaturangaben in °C

AUTOFAHREN IN WESTAUSTRALIEN

Ein Roadtrip mit dem Mietwagen oder Camper ist ideal, um Australiens größten Bundesstaat zu erkunden. Die folgenden Hinweise, Tipps und Regeln sorgen für mehr Sicherheit im Verkehr:

LINKSVERKEHR

In Australien fahren alle Fahrzeuge auf der linken Straßenseite.

FAHRZEUGTYP

Das Hauptstraßennetz Westaustraliens ist vollständig asphaltiert und kann mit einem Fahrzeug mit Zweiradantrieb befahren werden. Hinzu kommen eine Reihe von Offroad-Strecken im ganzen Bundesstaat, die nur mit einem Fahrzeug mit Allradantrieb befahren werden können. Eine Liste der Allradstrecken ist zu finden auf <https://trails.wa.gov.au/trails/trail-types/4wdDRIVING> inWA

KREISVERKEHR

Bei der Einfahrt in einen Kreisverkehr muss allen Fahrzeugen, die sich bereits im Kreisverkehr befinden, Vorfahrt gewährt werden. Bitte beachten: immer im Uhrzeigersinn um die Verkehrsinsel fahren. Weitere Infos: <https://rac.com.au/car-motoring/info/roundabout-rules>

GEMEINSAME NUTZUNG DER STRASSE MIT RADFAHRERN

Radfahrern sollte Vorfahrt gewährt werden. Beim Überholen bitte einen Abstand von 1,5 Metern zwischen Fahrzeug und Radfahrer einhalten.

ABLENKUNG DURCH DAS MOBILTELEFON

Es ist verboten, während der Fahrt mit dem Handy zu telefonieren.

ALKOHOL AM STEUER

In Westaustralien ist das Fahren mit einem Blutalkoholspiegel von über 0,05 verboten.

ANSCHNALLPFLICHT

Das Anlegen von Sicherheitsgurten ist in Westaustralien verpflichtend, ansonsten droht ein Bußgeld.

FÜHRERSCHEIN

Inhaber eines ausländischen Führerscheins müssen während der Fahrt eine Kopie ihres Führerscheins mit einer Übersetzung oder einen internationalen Führerschein mit sich führen.

HÖCHSTGESCHWINDIGKEIT

In Vororten gilt ein Tempolimit von 60 km/h auf Hauptstraßen, in Wohngebieten 50 km/h. Das in Westaustralien geltende Tempolimit beträgt 110 km/h.

TANKEN

In und um Perth ist Treibstoff leicht erhältlich. In abgelegenen Regionen wird jedoch empfohlen, zusätzlichen Treibstoff mitzuführen, da die Tankstellen mehrere hundert Kilometer voneinander entfernt sein können.

WILDWECHSEL

Tiere wie Kängurus, Kamele oder Rinder sind eine ernsthafte Gefahr, da sie – vor allem bei Dämmerung – plötzlich auf der Straße erscheinen können. Daher besser nicht bei Dunkelheit fahren.

STRASSENVERHÄLTNISSE

Informieren Sie sich online oder bei einem Besucherzentrum über die örtlichen Wetter- und Straßenverhältnisse. Diese können sich schnell und ohne Vorwarnung ändern, insbesondere auf unbefestigten Straßen. In nördlichen Teilen des Staates können Überschwemmungen auftreten oder Buschfeuer die Sicht beeinträchtigen (www.mainroads.wa.gov.au/).

FAHREN IM OUTBACK

Eine Reise in entlegene Gebiete Westaustraliens muss gut geplant werden, da zwischen den Orten große Entfernungen liegen. Empfohlen wird, mindestens 5 Liter Wasser pro Person und Tag sowie ausreichende Lebensmittel- und Treibstoffvorräte mitzunehmen sowie ein Satellitentelefon zu mieten. Bei einer Panne ist es am sichersten, beim Fahrzeug zu bleiben.

ROADTRAINS

Lastwagen in Westaustralien können eine Länge von mehr als 50 Meter haben. Planen Sie deshalb genügend Platz zum Überholen ein. Denken Sie auch daran, dass der Bremsweg von sogenannten „Roadtrains“ viel länger und langsamer als bei einem normalen PKW ist und sie Platz zum Wenden brauchen.

OFFLINE-LANDKARTEN


Abgelegene Gebiete in Westaustralien haben möglicherweise keinen Handy-Empfang. Daher ist es ratsam, auch eine Offline- oder Papier-Landkarte mitzunehmen. Eine Westaustralien-Karte kann hier heruntergeladen werden: www.westernaustralia.com/de/plan-my-trip/planning-tools/brochures-and-guides

FAHREN AUF SCHOTTERPISTEN

– langsam fahren, vor allem in Kurven
– kein abruptes Bremsen
– Vorsicht bei Staub und Steinen von vorbeifahrenden Fahrzeugen
Mehr Informationen, Fahrtipps und Auskünfte über die Straßenbedingungen unter <https://rac.com.au/>

HIER FINDEN SIE UNS:

 Facebook: @ExtraordinaryWesternAustralia

 Instagram: @WesternAustralia
Hashtags: #WAtheDreamState

 YouTube: @WesternAustralia

 Tik Tok: @westernaustralia

 X: @WestAustralia

 Website: westernaustralia.com



WESTERN
AUSTRALIA
EINFACH TRAUMHAFT

♀ WELTNATURERBE SHARK BAY | GUTHARRAGUDA